

CRUISE AMERICA

TOURBOOK



Ontdek Amerika en Canada per camper



WELKOM IN DE WERELD VAN CRUISE AMERICA EN CRUISE CANADA

Tourboek inhoudsopgave

- 2/3 Welkom
- 4 Prijzen en specificaties
- 5-8 Kies uw camper
- 9 Kampeerterrijnen in Noord-Amerika
- 10/11 Cruise America Apps en handige links

De rondreizen

Pagina	Rondreizen	Kaart key
13	De Wonderen van Oregon	1
14/15	Noord-West Amerika	2
16/17	Oregon & Californië	3
18	Hoogtepunten van Noord-Californië	4
19	Hoogtepunten van Zuid-Californië	5
20	De Driehoek van Staten	6
21	De Grand Canyon en Las Vegas	7
22/23	Trekpleisters van het Westen	8
24	Death Valley en Lake Havasu	9
25	Van Phoenix naar Las Vegas	10
26	Arizona - Red Rocks & Canyons	11
27	Van Arizona naar New Mexico met de Grand Canyon	12
28/29	De grote vijf van Utah en meer	13
30	Hoog in de Rocky Mountains	14
31	Het Land van de Cowboys	15
32/33	Iconen en nationale parken in het echte Amerika	16
34/35	Texas naar Las Vegas via Big Bend	17
36/37	Route 66 en Highway 1	18
38	Avontuur in de Lone Star State	19
39	Texas en Louisiana	20
40	Het ritme van het Zuiden	21
41	Disney en meer	22
42/43	Florida en de Great Smoky Mountains	23
44	De stranden en eilanden van Florida	24
45	Capital Region USA	25
46/47	Washington, DC naar Orlando	26
48	Het Noordoosten, meer dan alleen steden	27
49	Het Beste van New England	28
50	Het leven in Minnesota	29
51	Muzikale Reis Langs de Meren	30
52/53	Pacific Northwest & de Canadese Rockies	31
54	Het Beste van West-Canada	32
55	Vancouver Island add-on	33
56	De Klassieke Ontario-rondreis	34
57	Typisch Québec	35
58	De pracht van Atlantisch Canada	36
59	De hoogtepunten van Alaska	37

Cruise America en Cruise Canada is de grootste camperverhuurder van Noord-Amerika, met de grootste vloot en meer dan 40 internationale verhuurstations verspreid over het continent. Ons bedrijf, ooit opgericht als familiebedrijf, is inmiddels 100% eigendom van de werknemers. Wij hebben meer dan 50 jaar ervaring en beschikken over een vloot met campers, die volledig zijn aangepast aan de wensen van onze huurders. Wij helpen u graag met het plannen van uw camperavontuur.

Cruise America kent als geen ander de wereld van de camperverhuur; wij weten als geen ander wat u verwacht van uw huurcamper en wij weten ook welke service wij u willen leveren. In deze brochure willen wij proberen iets van onze kennis met u te delen, zowel over



het huren van een camper als over hoe het is om met een camper te reizen.

Cruise America en zusterbedrijf Cruise Canada willen u die vakantie bieden die u wenst, volledig afgestemd op uw wensen. We hopen dat u door het lezen van deze brochure er achter komt hoe geweldig

en motiverend het reizen met een camper kan zijn.

Mocht u nog vragen hebben, aarzelt u dan niet om contact met ons op te nemen, of met een van de vele reisorganisaties waarmee wij samenwerken.



WAT IS DE ESSENTIE VAN HET RONDREIZEN IN EEN CAMPER?

Door het bekijken van deze brochure heeft u reeds de eerste stap gezet richting de ontdekking van Amerika en Canada op de misschien wel meest avontuurlijke manier, namelijk per camper. Met zoveel bezienswaardigheden is het niet altijd makkelijk om te bepalen waar u moet beginnen. Bij ons bent u in ieder geval aan het juiste adres, wij kunnen u 'op weg' helpen.

Cruise America is met meer dan 50 jaar ervaring inmiddels een begrip geworden als het gaat om camperverhuur. Met onze uitgebreide ervaring, onze kwalitatief uitstekende campers en onze onovertroffen service hebben wij alle ingrediënten in huis om u de vakantie van uw leven aan te bieden.

Amerikanen en Canadezen gaan al meer dan 50 jaar met de camper op vakantie. RV, het Amerikaanse koosnaampje voor de camper, staat voor "Recreational Vehicle". Dat is natuurlijk niet voor niets, recreatie is namelijk bij uitstek datgene waarvoor een camper is ontworpen. Het is maar de vraag of er een familie in Amerika te vinden is die nog nooit met een camper op stap is geweest. Met meer dan 15.000 fantastische campings, veelal omringd door prachtige natuur, vragen wij ons af waarom men nog voor een hotel zou kiezen.

De vele voordelen die een camper heeft laten zich niet makkelijk samenvatten in een aantal zinnen. Toch zullen wij een poging doen..

VRIJHEID...U vindt geen enkele andere vakantie die u zoveel vrijheid geeft. U kunt op iedere plaats net zo lang, of net zo kort, blijven als dat u zelf wilt. U hoeft niet elke keer als u wilt vertrekken opnieuw uw koffers in te pakken om die vervolgens bij de volgende stop weer uit te moeten pakken. Daarnaast beslist u zelf op welk tijdstip u uw ontbijt of diner geniet, u hoeft ook geen fooi te geven aan een portier en u bent geen exorbitante bedragen kwijt aan een minibar.



FLEXIBILITEIT... U kunt kiezen voor een van de rondreizen die wij voor u hebben samengesteld op de volgende pagina's. Maar natuurlijk kunt u ook gewoon uw eigen route bepalen, of u bekijkt van dag tot dag waar uw gevoel u heen leidt. Bevalt het ergens minder dan gehoopt? Vervelen de kinderen zich? Geen probleem, alles weer aan boord en op naar de volgende bestemming.

PRIJS... Ondanks dat hotels op het eerste gezicht vaak erg voordelig lijken wordt u uiteindelijk toch altijd weer geconfronteerd met de extra kosten die aan uw rondreis verbonden zijn. Grote kostenposten zijn vaak de maaltijden. En dan vergeten we nog de snacks tussendoor en de met een toiletbezoek gepaard gaande kosten. Als u op reis gaat met een camper kunt u uzelf al die kosten besparen. U rijdt gewoon met 'uw huis', voorzien van alle gemakken, naar de volgende locatie. Thuis gaat u immers ook niet voor elke maaltijd naar een restaurant, en dat hoeft u op uw vakantie ook niet te doen, niet als u met een camper op stap bent. Met een camper bepaalt u zelf wanneer u wel of niet buiten de deur gaat eten.

TOEGANG... Met uw camper heeft u toegang tot alle belangrijke toeristische gebieden. Bij een bezoek aan plaatsen

zoals de Grand Canyon of Zion National Park kunt u 's nachts overnachten op het terrein van de parken en dat meestal tegen een minimale vergoeding. Hotels in het hart van de Nationale Parken zijn meestal duur en vaak ook ver weg van de plekken die u graag wilt zien. Bovendien, wat is er mooier dan 's ochtends te ontwaken, midden in de natuur...?

PLEZIER... Voor kinderen is reizen in een camper puur plezier. Ze hoeven niet meer urenlang op de achterbank te zitten. Wanneer u met de camper op stap gaat kunnen de kinderen op hun gemak allemaal rond de tafel zitten en spelletjes doen of via de grote ramen genieten van het prachtige uitzicht.

NATUUR... Iedere ochtend wordt u wakker met het geluid van zingende vogels, een prachtig uitzicht over het landschap en een heerlijke frisse berg- of zeelucht. U kunt rustig ontspannen met de hele familie genieten van



een ontbijt in de heerlijke ochtendzon. Vervolgens bepaalt u uw volgende plaats van bestemming en een mooie dag kan weer beginnen.

DEEL UW AVONTUUR... Laat u zich door niets tegenhouden om veel foto's te maken van uw gezamenlijke avontuur met de camper.

We vinden het fijn om te zien dat u het naar uw zin hebt onderweg. Aarzel dan ook niet om de leuke vakantiefoto's, video's of reisverhalen te delen op Instagram. Daarmee maakt u kans op een reischeck ter waarde van \$ 500,- die u kunt besteden bij uw volgende reis. Misschien ziet u zelfs wel een foto van u terug in de volgende editie van ons Tourboek!

Het huren van een camper om Amerika en Canada te ontdekken is absoluut een uitzonderlijke ervaring. Komt u met ons mee en neemt u een kijkje in ons aanbod van rondreizen met aanbevolen campingplaatsen om u alvast op weg te helpen.

Blijf hier met ons in contact

@cruiseamericaRV

cruiseamericarv

@cruiseamerica

www.youtube.com/user/cruiseamericarv

DE PRIJS VAN UW CAMPER IS GERELATEERD AAN BESCHIKBAARHEID!

Allereerst is het goed om te weten dat de prijs van uw camper gerelateerd is aan de beschikbaarheid van campers in de desbetreffende periode. Zijn er meer campers beschikbaar, dan zal de prijs lager zijn. Zo kan het dus voorkomen dat een grote camper voordeliger is dan een kleine..

Ten tweede is het belangrijk om te weten dat hoe eerder u boekt, hoe meer voordeel u heeft. Naarmate de boekingen oplopen, en er dus minder campers beschikbaar zijn, zal ook de prijs stijgen.

Wanneer u ons belt, of uw reisorganisatie, krijgt u de prijs van de complete camperhuur inclusief de verzekeringskosten. U wordt gevraagd hoeveel kilometers u denkt af te gaan leggen. U kunt voordelig vooraf mijlen kopen in blokken van 500 mijl/800km. Als u denkt erg veel te gaan rijden is het misschien beter om voor het "unlimited mileage pakket" te kiezen. Indien u kiest voor een van de rondreizen in deze brochure is het eenvoudig om de basisafstanden in te schatten. Houdt u er rekening mee dat u niet alleen van camping tot camping zult reizen.

U zult genoeg extra omwegen maken om alles wat u wilt zien ook daadwerkelijk te kunnen zien of om gewoon even naar de supermarkt te gaan. De vooraf teveel ingekochte mijlen kunnen wij echter helaas niet vergoeden.

Cruise America & Cruise Canada stellen u een persoonlijke uitrusting ter beschikking bestaande uit uw eigen lakens, dekens, handdoeken en een aantal keukenbenodigdheden zoals potten, pannen en servies. U kunt deze uitrusting doorgaans huren bij een verhuurstation of vooraf betalen bij reisorganisaties die deze optie aanbieden.

Het is mogelijk om een camper in één stad te huren en in een andere stad weer terug te

brengen. Hiervoor betaalt u wel een "oneway toeslag". Deze toeslag varieert van \$250 tot \$700, afhankelijk van de locatie, en dient betaald te worden op het punt waar u uw camper huurt.

In Amerika en Canada wordt op de prijzen nog een lokale belasting geheven. Doorgaans zal uw reisorganisatie deze belasting al optellen bij uw vooraf betaalde reissom, maar houdt u er rekening mee dat deze ook nog wordt opgeteld bij de ter plaatse te betalen producten en diensten.

De verzekering is voor iedereen inbegrepen in de huurprijs. Wij dekken u automatisch tot 1 miljoen dollar. Uw voertuig is ook verzekerd voor schade bij ongeval maar houdt u er rekening mee dat er daarbij een eigen risico geldt voor voertuigen die een waarde vertegenwoordigen van meer dan \$60,000. Dit eigen risico kan oplopen tot maximaal \$2000 (2022/23). Dit betekent dus niet dat u automatisch \$2000 betaalt voor een schadeclaim maar dat u maximaal \$2000 betaalt. Mocht u een schade hebben van \$50, dan wordt alleen die \$50 voor u in rekening gebracht. U dient daarbij in acht te nemen dat de verzekering pas uitkeert wanneer de camper bestuurd wordt conform de getekende huurovereenkomst die u dient te ondertekenen wanneer u uw camper huurt.

Wanneer u ons belt, of uw reisorganisatie, krijgt u de prijs van de complete camperhuur inclusief de verzekeringskosten. U wordt gevraagd hoeveel kilometers u denkt af te gaan leggen. U kunt voordelig vooraf mijlen kopen in blokken van 500 mijl/800km. Als u denkt erg veel te gaan rijden is het misschien beter om voor het "unlimited mileage pakket" te kiezen. Indien u kiest voor een van de rondreizen in deze brochure is het eenvoudig om de basisafstanden in te schatten.

Met meer dan 50 jaar ervaring in het verhuren en vervaardigen van onze eigen campers weten wij precies wat huurders verlangen om hun campervakantie zo makkelijk mogelijk te maken. Op dit moment beschikken wij over 5 campertypes zodat u gemakkelijk de voor u juiste camper kunt uitkiezen afhankelijk van het aantal personen, de lengte van uw vakantie en uw individuele behoeften.



UW CAMPER SPECIFICATIE

STANDAARD UITRUSTING OP ALLE CAMPERS

Stuurbevestiging	AM/FM radio en stereo
Rembevestiging / ABS systeem	Koelkast met vriesvak
Cruise Control	Combinatiedouche (separaat in C30)
Automatische versnellingsbak	Verswater spoeltoilet
Airconditioning in rijgedeelte	Generator (in Canada alleen in C30; niet beschikbaar in T17)
Verwarming	Dubbele achterbanden (enkele banden C19, C21 en T17)
3 pits fornuis (2 in de T17 en C19)	2-wielaandrijving
Magnetron/oven	
Dakairco	

SPECIFICATIES	T17	C19	C21	C25	C30
<i>Tank Capaciteit (gallons/liters)</i>					
Verwarmingswater	6/22	6/22	6/22	6/22	6/22
Drink Water	22/83	20.5/76	20.5/76	40/151	40/151
Afvalwater	15/56	16/62	16/62	24/92	22/83
Vuilwater	16/60	17/64	17/64	24/92	25/94
Benzine	23/88	40/151	40/151	55/208	55/208
Gastank	5/19	11/45	11/45	12/46	12/46
<i>Bedafmetingen (inches/meters)</i>					
Cab Over	60 x 76	60 x 84	60 x 84	57 x 96	57 x 96
	1.54 x 1.93	1.52 x 2.13	1.52 x 2.13	1.45 x 2.44	1.45 x 2.44
Dinette	30 x 80	37 x 72	54 x 74	37 x 72	37 x 72
	0.76 x 2.0	0.94 x 1.83	1.37 x 1.88	0.94 x 1.83	0.94 x 1.83
Zitvlak	-	-	-	54 x 80	60 x 74
	-	-	-	1.37 x 2.03	1.52 x 1.88
Bank	-	-	-	-	42 x 68
	-	-	-	-	1.06 x 1.72
<i>Buitenmaten (feet & inches/meters)</i>					
Lengte ca.	20' / 6.15	20' / 6.15	21' / 6.4	25' / 7.6	30' / 9.1
Breedte (zonder spiegels)	7' 2" / 2.18	7' 8" / 2.34	7' 8" / 2.34	8' 4" / 2.54	8' 4" / 2.54
Hoogte (klaring)	12' / 3.72	12' / 3.72	12' / 3.72	12' / 3.72	12' / 3.72



Cruise America persoonlijke en keuken / voertuig kit, beschikbaar om vooraf te reserveren voor uw gemak.



KIES UW CAMPER

Onze RV's zijn van het type 'C' voor 'Cab-Over' of 'T' voor 'Truck'. Het handige ruimtebesparende bed boven de cabine maakt deze campers altijd en overal compact en makkelijker te rijden. Uiteraard biedt dit type camper binnen ook meer ruimte dan de traditionele "bus-typen" en is dit model beslist de grote favoriet bij de jongere generatie.

De Cruise America campers zijn speciaal gebouwd voor de verhuur. Uiteraard zijn ze niet volledig onverwoestbaar maar we hebben een aardige poging gedaan. Kastsloten zijn veilig, stoffen zijn duurzaam, gordijnen zitten goed vast en laten geen licht door. Daarnaast zijn onze matrassen gemakkelijk te reinigen evenals de vinyl vloeren. Wij proberen continu onze campers te verbeteren en werken daarom samen met het designteam van een van de grootste camerafabrikanten van Amerika om verzekerd te zijn van de meest moderne campers.

Al onze campers zijn uitgerust met een koelkast, een vriezer, een kookplaat, een magnetron en keukenkasten voor de opslag van voedsel. Daarnaast zijn de campers uitgerust met een douche, wastafel en een toilet. Het afvalwater van de badkamer en de keuken wordt opgeslagen in twee reservoirs zolang u niet bent aangesloten op de afvoer van een standplaats.

Alle campers van Cruise America hebben stuurbevoegdheid, remschakelaar en een automatische versnellingsbak. Het rijden met een automaat heeft u binnen de kortste keren onder de knie, het is namelijk erg makkelijk en bovendien zeer comfortabel.

Uit ervaring weten wij dat de lengte van het voertuig nooit een probleem is, die lijkt u als het ware te volgen. Let u er wel op dat u de bochten ruim neemt. Aan de breedte van het voertuig zult u even moeten wennen. Maar u zult zien: na twee dagen rijdt u uw camper als een echte professional!

Bent u met 2 personen en wilt u een zuinige, compacte camper die makkelijk te parkeren is, dan kunt u het beste kiezen voor de C19 of de T17. Voor een gezin van 4 personen is de C25 een zeer geschikte camper. Mocht u langere tijd op pad willen, dan is de C30, met zijn vele opbergruimte, de ideale keuze.

T17 TRUCK CAMPER



Scan deze code voor een virtuele tour door de T17.

De T-17 is bevestigd op een F-150 pick-up truck en is daardoor makkelijk te besturen. De truck camper heeft een sterke motor en kan de steilste hellingen aan. De T17 truck camper is vanaf 2022 alleen beschikbaar in Anchorage, Alaska.

Maximaal 3 personen

Lengte 6,15 meter




C19 COMPACTE CAMPER

Een recente toevoeging aan onze vloot is de aerodynamische en zuinige C19. Deze 'groene machine' van Cruise America is relatief smal waardoor deze geparkeerd kan worden in een normaal parkeervak. Deze camper is met zijn ruime tweepersoonsbed boven de cabine, keuken en alle andere faciliteiten zeer geschikt voor 2 personen. Tevens herbergt de ombouwtafel in de keuken een kinderbed dat geschikt is voor een jong kind.

Maximaal 3 personen

Lengte 6.15 meter

Scan deze code voor een virtuele tour door de C19.




C21 COMPACT PLUS MOTORHOME

De Compact Plus is de één van de kleinste C-Class campers. De camper heeft een nieuwe verbeterde layout en is smaller dan onze grotere motorhomes. De C21 past daardoor in een normale parkeerplaats en is geschikt voor 4 personen. Er is zowel een groot tweepersoonsbed boven de cabine als achterin. Uitstekend geschikt voor een vakantie met vrienden of een klein gezin.

Maximaal 4 personen

Lengte 6.25 meter

Scan deze code voor een virtuele tour door de C21



C25 STANDAARD MOTORHOME

Onze medium camper, de C25, is al jaren een trouw model in onze vloot. Met een hoekbed achterin en een tweepersoonsbed boven de cabine is deze camper ideaal voor 2 koppels of een familie van maximaal 5 personen. Net als in de C19 is de keukentafel om te bouwen tot een kinderbed.

Maximaal 5 personen

Lengte 7.3 - 7.6 meter

Scan deze code voor een virtuele tour door de C25.



C30 GROTE CAMPER

De C30 is de grootste camper in onze vloot. Bijzonder in dit type is de grote gescheiden slaapkamer achterin met een 1,52 meter breed bed. Er is ook een tweepersoonsbed boven de cabine, een slaapbank en een tot kinderbed ombouwbare keukentafel. In de C30 is de douchecabine afgescheiden van het toilet.

Maximaal 7 personen

Lengte 8.8 - 9.1 meter

Scan deze code voor een virtuele tour door de C30.



KAMPEERTERREINEN IN NOORD-AMERIKA

In Noord-Amerika zijn duizenden kampeerterrinen te vinden. Dit kunnen luxe resorts zijn, familiecampings waar gastvrijheid voorop staat, maar ook eenvoudige campings in National, State en Provincial Parks. Daarnaast kunt u 'vrij kamperen' in gebieden die door de overheid voor recreatieve doeleinden zijn opengesteld.

Van al deze mogelijkheden willen wij u graag een voorproefje bieden. Toch zullen wij u aanraden om wanneer er een National Park in de buurt is, altijd ervoor te kiezen om daar te verblijven.

Laten we eerst eens kijken naar de luxe resorts

Deze worden voornamelijk gerund door particuliere eigenaren of bedrijven. Ze zijn normaliter gevestigd op een goede locatie met verharde wegen en camperstandplaatsen en voorzien van alle faciliteiten voor water, elektriciteit en afval. Ze beschikken over comfortabele douches en toiletten waarvan u gebruik kunt maken. Doorgaans is er ook een clubhuis, vaak een restaurant en bar en natuurlijk een zwembad of een privé strand. Tevens vinden

er veel kinderactiviteiten plaats en zijn er diverse sportfaciliteiten. De kosten zijn afhankelijk van de locatie. De campings in de buurt van grote attracties zoals Disneyworld en de Niagara Falls zullen veelal duurder zijn evenals de campings in het Noordoosten van Amerika. Over het algemeen bieden deze campings een prima prijs-kwaliteitverhouding gezien hun locatie en beschikbare faciliteiten. De meeste van deze campings hebben een eigen website en kunnen dus ook online gereserveerd worden.

Hoe zit het dan met de kleinere familiecampings...

Deze zijn kleiner, worden gerund door een familie en staan bekend om hun persoonlijke service en gastvrijheid. Vaak hebben ook deze campings verharde wegen en camperstandplaatsen en uiteraard zijn ze voorzien van alle faciliteiten voor water, elektriciteit en afval. Daarnaast beschikken ze allemaal over schone douches en toiletten en vaak ook over een klein winkeltje en

een wasserette. Normaliter zullen ze ook een zwembad hebben of een meertje met strand waar gezwommen kan worden; een kinderspeelplaats en vaak worden in het hoogseizoen leuke activiteiten georganiseerd voor de hele familie. Ook hier zullen de prijzen variëren met een doorgaans uitstekende prijs-kwaliteitverhouding. Het online boeken van deze campings is mogelijk, meestal kunt u een online formulier invullen en deze per mail naar hen toesturen.

National, State en Provincial Park kampeerterrinen

Deze zijn meestal gelegen op de mooiste locaties en bieden daarom ook de ideale mogelijkheid om te genieten van de natuur. Wat is er mooier dan wakker gemaakt te worden in een prachtige omgeving door de zingende vogels en de opkomende zon? De voorzieningen voor water, elektriciteit en afval zijn vaak afwezig. Dat is op zich geen probleem wanneer u hierop voorbereid bent met een volle verswatertank, een gasvoorraad en een lege afvaltank. U beschikt over een 'coach accu' (niet de accu van de motor) die u een avond kan voorzien van binnenverlichting. Beschikt uw camper over een generator, dan kan deze u voorzien van stroom of uw accu's opladen. Houdt u er wel rekening mee dat u de generator alleen kunt gebruiken op gezette tijden om de rust op het kampeerterrin te waarborgen.

Sommige National Park campings hebben wel een toilet en douche. (bijvoorbeeld Mather Campground in de Grand Canyon en Furnace Creek campground in Death Valley). Op www.recreation.gov kunt u bekijken over welke faciliteiten de verschillende campings in Amerika beschikken. Dat zelfde kunt u doen voor de campings in Canada op www.pc.gc.ca. Via deze websites kunt u tevens reserveringen maken.

Vrij kamperen / 'boondocking'

Niets kan het gevoel van vrijheid evenaren, dat u heeft als u kampeert op die ideale, verlaten plek, ver van de bewoonde wereld.



Campland on the Bay, Californië Foto: Campland.com



Lake Havasu, Arizona Foto: Willy Lowe

Niet op een camping of een RV park, maar gewoon midden in de natuur, in een gebied dat door de overheid voor recreatieve doeleinden is opengesteld. Wij kamperen vooral graag in gebieden van de Forest Service, BLM (Bureau of Land Management), WLM (Wildlife Management) en districts- of stadsparken. Dit kamperen wordt door de Amerikanen 'boondocking' genoemd. Wij noemen het "vrij" of zelfs "wild kamperen", omdat het geen geld kost en de meeste plaatsen zich midden in de vrije natuur bevinden. Hoe u het ook noemt, dit is zeker 'droog kamperen', aangezien u in uw camper verblijft, zonder aansluiting op water, afvoer of elektriciteit.



Wat een hondenleven!



KAMPEERTERREINEN - VRAAG EN ANTWOORD

Q Hoe hebben we de kampeerterreinen in onze voorbeeldreizen gekozen?

A Veel kampeerterreinen zijn gekozen op aanraden van medewerkers van Cruise America - bijvoorbeeld Campland in San Diego. Iedere camping die we aanraden is getoetst op basis van verschillende beoordelingen van verschillende websites. We dienen dan ook te vermelden dat deze beoordelingen zijn gebaseerd op persoonlijke ervaringen van bezoekers uit het verleden; zaken veranderen, kampeerterreinen worden gekocht en verkocht. Desondanks hebben wij het gevoel dat onze suggesties u tot tevredenheid zullen stemmen. Uiteraard staat het u vrij om uw eigen kampeerterreinen uit te kiezen of om de beoordelingen van onze suggesties na te kijken. De websites van de door ons voorgestelde campings staan aangegeven aan het einde van iedere dag.

Q Hoe hebben we de reisroutes uitgekozen?

A Met meer dan 45 jaar ervaring in het helpen van mensen met hun kampeervakanties in Noord-Amerika geloven wij dat we aardig wat kennis en ervaring hebben opgebouwd om te weten waar onze klanten graag naartoe zouden willen reizen. Uiteraard is het belangrijk dat uw overnachtingsplaats schoon en comfortabel is maar met name de bezienswaardigheden en de route maken uw vakantie echt tot een succes. In de beschrijving hebben we daarom voor iedere dag een aantal hoogtepunten voor u uitgelicht, hoogtepunten die u waarschijnlijk niet zou willen missen.

Q Hoe hebben we de reisroutes samengesteld?

A Volgens de door ons samengestelde reisroutes verblijft u meestal op iedere camping één nacht. Wij weten echter dat u niet allemaal een 7-10 daagse reis wilt maken. Daarom laten we het aan u over om te beslissen hoeveel nachten u op iedere camping wilt verblijven, u kunt uw rondreis naar eigen inzicht verlengen totdat het voor u de perfecte vakantie is. Alle afstanden die in de brochure worden aangegeven zijn gemiddelden die kunnen variëren, afhankelijk van de door u gekozen route.

Q Hoe lang zou u moeten verblijven op één locatie?

A Dat is een goede vraag! Stel dat u de Grand Canyon bezoekt, dan kan het zijn dat u daar 3 nachten wilt verblijven. Misschien wilt u de Canyon bekijken vanaf de South Rim, of juist de Canyon intrekken of misschien zelfs wel een helicoptervlucht maken door de Canyon met



bijvoorbeeld Maverick Helicopters. Er is daar een vliegveld van waar de hele dag door helicoptertochten worden georganiseerd. Ook bij de meeste National Parks zult u waarschijnlijk langer dan één nacht willen verblijven. Bij al onze rondreizen hebben we de 'mag u niet missen' attracties op een rijtje gezet. Dit kan u helpen bij het bepalen het aantal overnachtingen dat u moet inplannen. Sommige locaties zijn slechts bedoeld als reisonderbreking, in dat geval is het voldoende om daar één nacht te verblijven.

Q Zijn er periodes waarin we van tevoren onze kampeerlocaties moeten reserveren?

A Indien u wilt verblijven in de buurt van grote attracties - Disney, Universal Studios,

Niagara Falls - of dicht bij populaire steden, zullen wij u altijd aanraden om van tevoren te reserveren. Tevens is het aan te raden om van tevoren te reserveren in de zomermaanden juli en augustus en tijdens de hierna genoemde feestdagen:

AMERIKA & CANADA: Kerstmis en Pasen.

AMERIKA: Memorial Day in mei, Onafhankelijkheidsdag in juli, Labor Day in september, Thanksgiving in november.

CANADA: Canada Day in juli, Labour Day in september, Thanksgiving in oktober - en een aantal andere lokale feestdagen in bepaalde provincies.

Q Hoe kunnen we van tevoren boeken?

A Vaak kunt u de door ons geselecteerde kampeerterreinen online boeken of per e-mail. Slechts in enkele gevallen zal het nodig zijn om te bellen. Mocht u willen bellen, zorgt u er dan voor dat u alle benodigde informatie bij de hand heeft. U moet uiteraard uw datum van aankomst weten en het aantal nachten dat u wenst te verblijven; mochten ze vragen naar het aantal ampère voor de electriciteit, alle voertuigen van Cruise America zijn 30 amps. U zult ook gevraagd worden naar uw creditkaartgegevens voor de vooruitbetaling.



Daarnaast heeft elke camping zijn eigen beleid omtrent annuleringen, zorgt u ervoor dat u daarvan op de hoogte bent.

Q Hebben we elke avond 'full hook-up' nodig?

A Als uw verswatertank vol is, is het niet noodzakelijk om u op de waterleiding aan te sluiten. Als uw afvalwater- en vuilwatertank leeg is hoeft u geen gebruik te maken van de afvalverwijdering van uw perceel. U zult u in die situatie waarschijnlijk alleen maar hoeven aan te sluiten op de electriciteit. Indien uw verswatertank leeg is en uw afvalwater- en vuilwatertank vol zult u zich uiteraard wel overal op moeten aansluiten.



DE CRUISE AMERICA & CRUISE CANADA APP



De Cruise America & Cruise Canada App is verkrijgbaar in de iOS App Store en de Android Play Store. Zoek

hiervoor naar 'Cruise America'. Deze app, die uiteraard gratis is, biedt u een aantal handige hulpmiddelen bij het voorbereiden van uw vakantie, maar ook als u eenmaal onderweg bent.

De app biedt onder andere de mogelijkheid om de Nederlandstalige Renters Assistance Guide te downloaden, met gedetailleerde informatie over de camper, inclusief gebruikershandleiding en informatie over wat u moet doen bij problemen. U vindt dit handboek ook in uw camper, echter in deze online versie kunt u op uw smartphone eenvoudig zoeken in geval van vragen of problemen. Ook vindt u in de app de oriëntatievideo, de video 'Dag 1- Wat mag u verwachten' en diverse praktische video's over de technische onderdelen van uw camper. Deze video's zijn een belangrijke bron van informatie en hulp, voor vertrek maar ook tijdens uw reis. Zo kunt u onbezorgd van uw campervakantie genieten.

De app geeft u ook een handig overzicht van RV Parks en campings in de Verenigde Staten en Canada. In één oogopslag krijgt u meer



Service met een glimlach!

informatie over het aantal kampeerplaatsen (al of niet met hook-up), de openingstijden en andere praktische zaken.



HANDIGE LINKS TIJDENS HET PLANNEN VAN UW REIS

Naast de Cruise America App zijn er veel websites die u kunt raadplegen bij het voorbereiden van uw reis. Een aantal bieden ook een eigen app, die u op uw smartphone of tablet kunt downloaden.

Onderstaand geven wij u een overzicht van websites, die naar onze mening veel bruikbare informatie geven tijdens het voorbereiden van uw reis.



The Dyrt is een goede informatiebron voor het plannen van een roadtrip met een uitgebreide lijst met campings en beoordelingen.

www.thedyrt.com

Voor informatie over campings in de National and State Parks in de V.S.:

www.recreation.gov and www.stateparks.com

Voor informatie over vrij kamperen, zgn. 'boondocking':

<http://www.rv-camping.org/boondocking/>

<http://www.blm.gov/ca/st/en/prog/recreation/camping.html>

Een overzicht van de populaire KOA-campings: www.koa.com

De mooiste alternatieve routes:

www.byways.org

Bekijk de beoordelingen van uw favoriete camping op: www.rvparkreviews.com

Bezoek de website van de National Association of RV Parks & Campgrounds: www.arvc.org

Boek unieke kampeerervaringen op meer dan 300.00 campings, boerderijen, wijngaarden en openbare parken. Check voor meer algemene informatie en mooie campingplekken in de verschillende staten: www.hipcampa.com

Arizona: www.visitarizona.com

California: www.visitcalifornia.com

Colorado: www.colorado.com

Florida: www.visitflorida.com

Georgia: www.exploregeorgia.org

Minnesota: www.exploreminnesota.com

Nevada: www.travelnevada.com

New Mexico: www.newmexico.org

Oregon: www.oregon.com

Texas: www.traveltexas.com

Utah: www.visitutah.com

Washington State: www.experiencewa.com



Voor meer informatie over campings in Canada (Engels- en Franstalig): www.pc.gc.ca

Een overzicht van de campings in Alberta: www.albertacampgroundguide.ca

Gaat u voor de eerste keer met een camper op pad, dan vindt u op www.gorving.ca nuttige tips voor uw campervakantie in Canada.

Voor algemene informatie en informatie over campings in de verschillende provincies en territoria:

British Columbia: www.britishcolumbia.travel

Alberta: www.travelalberta.com

Quebec: www.quebecoriginal.com

Ontario: www.ontariotravel.net

Nova Scotia: www.novascotia.com

New Brunswick: www.tourismnewbrunswick.ca

PEI: www.tourismpei.com



DE WONDEREN VAN OREGON

Oregon is een staat met prachtige, veelzijdige natuur. Je zult je verbazen over de schoonheid van deze staat die terug te vinden is in de historische stadjes, slapende vissersdorpjes, de ski resorts en wijnhuizen. Winderige stranden, groene bossen en met sneeuw bedekte bergtoppen gaan over in uitgestrekte weilanden, torenhoge rotsformaties en dramatische rivier valleien in deze ongelooflijk diverse staat.

Multnomah Falls

Reisbeschrijving

Dag 1 > Voor dat de reis begint, is het aan te raden een aantal dagen in Portland te verblijven. Deze stad staat bekend om zijn verschillende buurten, ieder met een eigen uniek karakter en erfgoed, gezellige biertuinen met ambachtelijk gebrouwen bieren en indie muziekscene. Haal je camper op en rijd richting Willamette Valley, een prachtig wijngedebied met meer dan 700 wijnhuizen. **Het is 34 mijl richting Willamette Valley** ★ In Newberg en McMinnville vind je een overvloed aan eerste klas restaurants en een aantal wijnproeverijen. <https://www.olestonevillage.com>



Oregon Coast

Dag 2 > Vervolg de route richting Lincoln City en haar prachtige strand. Zorg ervoor dat je een tussenstop maakt in het charmante Depoe Bay. Dit stadje heeft de kleinste bevaarbare haven van de wereld, waarvandaan tal van charter vissers en whale watch excursies te ondernemen zijn. Newport's Historic Bay Front is de thuisbasis van een van de grootste commerciële vissersvloeden van Oregon en als bezoeker geniet je hier van winkels, kunstgalerijen en restaurants die gevestigd zijn in winkelpuien van rond de eeuwwisseling. **Het is 82 mijl richting Newport** ★ Breng een bezoek aan het Oregon Coast Aquarium en ontdek de flora en fauna afkomstig uit de kust van Oregon. Ook maak je kennis met zeezoogdieren als zeeleeuwen, zeehonden en zeeotters. <https://stateparks.oregon.gov/index.cfm?do=park.profile&parkId=149>



Crater Lake National Park

Dag 3 > Vervolg je reis richting het zuiden via de highway 101 en maak een stop bij het Heceta Head State Park. Hier vind je een korte wandelroute naar de historische vuurtoren met prachtig uitzicht over de kustlijn. Ga lunchen in het prachtige Florence, rijd op een quad door de duinen en houd de grijze walvissen in de gaten terwijl je langs de kust rijdt. Stop ook zeker bij Shore Acres State Park. **Het is 117 mijl richting Bandon** ★ Stop bij Sea Lion Caves waar je als bezoeker kunt afdalen in de grootste zee-grot van de wereld, dat thuis biedt aan de wilde Steller zeeleeuw. <https://stateparks.oregon.gov/index.cfm?do=park.profile&parkId=50>

Dag 4 > Vandaag reis je naar het binnenland in de richting van het klassieke rivier stadje Grants Pass. Ontdek een groot aantal wijnmakerijen en schilderachtige wegen in deze regio of kies voor een woestijnwandeling of mountainbike route. Liever op het water? Maak dan kennis met vissen en raften van wereldklasse op de majestueuze Rogue River. **Het is 135 mijl richting Grants Pass** ★ Stop bij de Oregon Vortex vlakbij Gold Hill. Het is een natuurlijk visueel en perceptueel fenomeen. Je moet het zien om het te geloven! <http://www.riverparkrvresort.com/>

Dag 5 > Vandaag vervolg je je reis richting Crater Lake National Park. Geen enkele andere plek in Amerika evenaart de schoonheid van Crater Lake - diep, helder en verbazingwekkend blauw. Omgeven door steile kliffen van bijna 2000 voet hoog, is Crater Lake het diepste meer van Amerika en staat op nummer zeven als diepste meer ter wereld. **Het is 59 mijl richting Crater Lake National Park** ★ Zorg ervoor dat je de 33 mijl lange Rim route neemt die je spectaculair uitzicht biedt over Crater Lake. <http://www.craterlakerv.com/>

Dag 6 > Reis richting het noorden naar de stad Bend. Deze sfeervolle stad, met maar liefst 300 zonnige dagen per jaar, wordt omringd door het Deschutes National Forest en de Cascade Mountains. Bezoek ook het indrukwekkende Smith



Smith Rock State Park

Rock State Park, slechts 25 mijl ten noorden van Bend. **Het is 135 mijl richting Bend** ★ Bezoek het nabijgelegen Newberry National Volcanic Monument en de lavalandschappen. Dit gebied bestaat uit grimmig mooie karmozijnrode en zwarte lavavelden en basaltformaties onderbroken door kabbellende meren. <https://stateparks.oregon.gov/index.cfm?do=park.profile&parkId=34>

Dag 7 > Ga vroeg op pad richting Baker City en stop onderweg bij de Painted Hills, onderdeel van het John Day Fossil Beds National Monument, met fossielen van 33 miljoen jaar geleden. Eenmaal aangekomen in Baker City, lijkt het alsof je een stap terug in de tijd genomen hebt. Meer dan honderd gebouwen in het stadscentrum staan geregistreerd in het National Register of Historic Places. **Het is 230 mijl richting Baker City** ★ Bezoek het kleinste pioniersdorpje Mitchell, gelegen in een ruige kloof met indrukwekkende rotsformaties. <http://www.mtviewrv.com/index.html>

Dag 8 > Reis richting Joseph, ook wel 'klein Zwitserland' genoemd. De met sneeuw bedekte bergen en Ribbon Lake maken zeker indruk. Bij Wallowa State Park kun je kleine motorboten huren, maar ook kajaks en stand-up paddleboards. **Het is 114 mijl richting Joseph** ★ Ervaar de grootsheid van de Wallowas door de Wallowa Lake Tramway te nemen naar de top van Mt. Howard. <https://stateparks.oregon.gov/index.cfm?do=park.profile&parkId=20>

Dag 9 > Tijdens je reis richting het westen, kom je langs de plaatsjes La Grande, het voorouderlijk huis van de Nez Perce-stam, en Pendleton, beroemd om een van de grootste rodeo's van het land. Het landschap verandert van het droge, ruige terrein naar de adembenemende schoonheid van de Columbia River Gorge, een kloof van 70 mijl die de natuurlijke grens vormt tussen Oregon en Washington State. **Het is 258 mijl richting Memaloose State Park** ★ Stop in The Dalles en ontdek de stad door gebruik te maken van de muurschilderingen van de stad als routekaart. <https://stateparks.oregon.gov/index.cfm?do=park.profile&parkId=118>



Reisdetails

VERTREKT VANAF	Portland of Seattle
DUUR	10 dagen
AFSTAND	1,232 mijl

Dag 10 > Geniet van een rustige route langs de Columbia River Gorge richting Portland International Airport. Je kunt eventueel stoppen voor het ontbijt in Hood River, waar je goede eetgelegenheden vindt in het makkelijk te bewandelen centrum. **Het is 68 mijl richting Portland.**



Pendleton Round-Up



Zumwalt Prairie, northeast Oregon

NOORD-WEST AMERIKA

Een van onze langste routes voert u door Washington State, Idaho en Oregon. De reis begint in Seattle/ Everett of in Portland, Oregon. Er zijn veel mijlen aan deze reis verbonden; u zult op veel locaties meer dan één nacht willen doorbrengen. De hele rit is spectaculair, zorgt u ervoor dat u genoeg tijd inplant.

Reisbeschrijving

Dag 1 > Haal uw camper op en rijd noordwaarts naar Mt. Vernon via de Interstate 5, een korte rit van iets meer dan 40 mijl naar uw camping.

📍 40 mijl naar Mount Vernon RV Park ★ Bezoek een voorstelling in het Lincoln Theatre uit 1926, waar het oorspronkelijke orgel nog steeds in gebruik is. Bezoek de Roozengaarde Display Garden met de vele tulpen, een ode aan de Nederlandse achtergrond van de stad!

🌐 <https://goo.gl/d268rU>

Dag 2 > Hoewel deze route slechts 65 mijl bedraagt, zal uw reis een tijdje duren aangezien deze u zal voeren langs pittoreske locaties in de richting van het North Cascades National Park. U volgt de Skagit rivier terwijl u kleine dorpjes passeert zoals Lyman, Hamilton en Concrete - de



Tulpenvelden in de Skagit Valley Foto: Washington State Tourism/J. Poth



Diablo Lake

laatste is zeker de moeite waard voor een stop! Hoewel veel van de oorspronkelijke houten gebouwen uit begin 1900 door brand zijn verwoest, staan er nog steeds drie. Vervolg uw route door Rockport en Marblemount en ga het North Cascades National Park binnen. Aan uw linkerhand ziet u Damnation Peak, Mount Despair, Mount Terror en Mount Triumph! Aan uw rechterhand ziet u Pyramid Peak en Colonial Peak. Overnacht in het National Park. 📍 65 mijl naar North Cascades National Park, Newhalem Campground ★ VBezoek Diablo Lake and Ross Dam. 🌐 <https://goo.gl/Jgp2EC>

Dag 3 > Vervolg uw reis door North Cascades National Park via het Okanogan National Forest naar Electric City. De belangrijke bezienswaardigheid hier is de Grand Coulee Dam. Dit is de grootste elektriciteitsproducerende faciliteit in de Verenigde Staten - vijfde in de wereld - en het is tevens de grootste betonnen constructie. Deze dam bevat genoeg beton om een weg aan te kunnen leggen tussen Los Angeles en New York van ruim 18 meter breed en ruim 10 centimeter dik. Dat komt neer op een 4-baanse snelweg van bijna 5000 kilometer. 📍 175 mijl naar Coulee Playland Resort, dichtbij Electric City ★ Bezoek het Grand Coulee Visitors Centre. Op zomervondens wordt er een laserlichtshow, inclusief full-size afbeeldingen van slagschepen en het Vrijheidsbeeld, geprojecteerd op de wand van de dam. 🌐 www.couleeplayland.com

Dag 4 > Terwijl u rijdt in de richting van het fantastische Coeur D'Alene in Idaho, brengt uw route u na ongeveer 90 mijl door Spokane, Washington. Naar onze mening zult u daar zeker een stop willen maken, op hun website is te vinden wat u daar allemaal kunt ondernemen - bijvoorbeeld een wijngaard bezoeken. U heeft voldoende tijd om rustig rond te kijken omdat u op slechts dertig mijl afstand bent van uw overnachtingsplaats. Blackwell Island RV Park ligt direct aan het water waar u kunt ontspannen op het strand of een duik kunt nemen in het meer. Coeur d'Alene biedt een breed scala aan binnen- en buitenactiviteiten. In Kootenai County zijn er maar liefst 87 parken en kampeerterreinen, 47 wandelroutes, mogelijkheden tot zwemmen, vissen, golfen, paardrijden en tennis. Ook vindt u er vele pretparken en natuurlijk een prachtig landschap. 📍 120 mijl naar Coeur D'Alene ★ Bezoek Riverfront Park in central Spokane en de Cataldo Mission buiten Coeur d'Alene. 🌐 www.idahorvpark.com

Dag 5 > Slechts ongeveer vier uur rijden, mocht u via de Interstate rijden. Maar u zou wel heel veel mislopen als u daarvoor zou kiezen. Na het

doorkruisen van dit stukje Idaho belandt u in Montana: Big Sky country. Uw camping ligt in de natuur van Zuid-West Montana, gelegen in de Rocky Mountains in de buurt van historische stadjes als Anaconda en Butte, omringd door prachtig bos en wildernis. Butte staat bekend als de 'rijkste heuvel op aarde' waar eerst goud, maar later ook zilver, koper, lood en zink gedolven werd. De historische wijk is zeker een bezoekje waard. 📍 275 mijl naar Butte ★ Bezoek Missoula en Fort Missoula, de Universiteit van Montana en de Elk Foundation. 🌐 www.fairmontvresort.com

Dag 6 > Zuid-oost richting Yellowstone National Park. Verlaat de Interstate bij Belgrade naar het zuiden via de prachtige Route 191, door het Gallatin National Forest en langs het Big Sky Resort. U komt Yellowstone binnen aan de westzijde, als u tijd heeft is dit zeker de plaats om een extra dag door te brengen. De grootste bezienswaardigheden liggen aan een rondlopende weg die ongeveer 160 kilometer lang is. Files worden hier niet veroorzaakt door de bezoekers maar door de wilde dieren die af en toe besluiten om een wandeling te maken langs de weg of om een dutje te doen op de weg. U kunt immers een bizon moeilijk verplaatsen en als u het geluk heeft om een beer of een eland te zien, dan zult u ongetwijfeld even stoppen, net als alle andere automobilisten. Rijden vanuit het westen richting het zuiden betekent dat, ongeacht welke kant u opgaat, u een gedeelte van de route 2 keer zult rijden. In dit geval is dat de weg bij Fountain Paintpot en Old Faithful. Er zijn meerdere kampeergelegenheden langs de weg en bij de ingangen van het park. Kijkt u voor alle informatie op de website van Yellowstone. 📍 180 mijl naar Yellowstone National Park ★ Bezoek Mammoth Hot Springs; Grand Canyon van Yellowstone; Inspiration en Artist Points: allemaal gelegen in



Cataldo Mission nabij Coeur d'Alene

Foto: Idaho Tourism



Yellowstone National Park.

🌐 www.nps.gov/yell/planyourvisit/campgrounds.htm

Dag 7 > Wanneer u Yellowstone verlaat via de South Entrance komt u uit in het Grand Teton National Park. De bergen die hun naam danken aan een Franse pelsjager, rijzen hoog op uit de Jackson Lake Valley. Volg Route 89 tot aan de grens met Idaho, blijft u vervolgens westwaarts gaan richting Idaho Falls. 📍 215 mijl naar Idaho Falls ★ Bezoek het resort van Jackson. Het is de thuishaven van vele beroemdheden en 'mooie mensen'. 🌐 www.snakeriverrvpark.com

Dag 8 > Er is in de afgelopen eeuwen veel veranderd maar er is ook veel hetzelfde gebleven. De Shoshone en Bannock stammen kregen in Oost Idaho na de Fort Bridger Treaty in 1868 meer dan 7000 vierkante kilometer grond toegekend. Door allerlei ruzies en overeenkomsten is hiervan nog circa 2500 vierkante kilometer in handen van de indianen. Wanneer u de Hwy 15 naar het zuiden neemt komt u langs de Fort Hall Indian Reservations. Hier moet u absoluut de collectie van inheemse kunstwerken en kunstobjecten gezien hebben die liggen in een winkel met de ongebruikelijke naam 'The Clothes Horse'. Sinds generaties heeft de Shoshone Bannock stam een bijzondere stijl ontwikkeld waardoor sommige stukken zelfs te zien zijn in het Smithsonian in Washington DC. Rijd verder richting American Falls via de Hwy 86. Gedurende hoogwater ziet u de waterval, waaraan de stad haar naam te danken



Cirkel van huifkarren langs de Oregon Trail



Bizons in Yellowstone NP

heeft, het beste. Het aan de Snake River gelegen Massacre Rocks State Park, vlak langs de Interstate 86, is het hele jaar geopend en heeft een oppervlakte van ruim 400 vierkante kilometer. Het park heeft een rijke historie waar de wielsporen van de karren op de Oregon Trail nog zichtbaar zijn. Pioniers gebruikten deze plek jarenlang om onderweg een stop te maken. Veel namen van emigranten zijn ingekerfd in Register Rock, die nu tegen het weer wordt beschermt. De State Park camping is uw kampeerplek voor de avond.

♣ 55 mijl naar Massacre Rocks State park bij de American Falls ★ Bezoek The Lavas, caves and rock flows net buiten Idaho Falls.

🌐 <https://goo.gl/5yDDLK>

Dag 9 > Ruim 200 mijl, circa 3 uur, brengt u naar Idaho's hoofdstad. U zult de Snake River volgen aan uw rechterhand; later aan uw linkerhand. Deze route brengt u naar Boise maar allicht kunt u een omweg maken door net na Glens Ferry af te slaan om de mooie weg langs de Snake River Birds of Prey Natural Area te volgen, om later weer op de freeway uit te komen ten noorden van Meridian.



Rode schuur met in de verte Mount Hood



Mount Rainier National Forest

Foto: Lewis County Convention & Visitor Bureau/Loren Lane

Vanaf daar is het nog een paar mijl naar uw overnachtingslocatie, net buiten Boise. ♣ 210 mijl naar Boise ★ Bezoek de Glittering Cascades bij Thousand Springs, net voorbij Twin Falls en dan Bruneau Dunes ten zuiden van Mountain Homeperiod. 🌐 www.koa.com/campgrounds/boise

Dag 10 > Westwaarts richting de Pacific Ocean bent u al snel weer in Oregon. De overnachting is in de buurt van Le Grande. Deze naam werd ooit door een Fransman gebruikt om de schoonheid van het landschap te beschrijven. Mount Emily torent uit boven het landschap van het Wallowa-Whitman National Forest waar u doorheen rijdt.

♣ 160 mijl naar La Grande ★ Bezoek Baker City vanwege het bezoekerscentrum en de interactieve musea langs de historische Oregon Trail.

🌐 <https://goo.gl/9xoETb>

Dag 11 > De route voert u vandaag langs de oever van de imposante Columbia River die Oregon scheidt van de staat Washington aan de noordflank. U moet zeker een stop maken in Pendleton vanwege haar prachtige lokale wolproducten en nog een stop bij Fort Dalles, een legerpost middenin 'Indian Country' langs de Oregon Trail. De naam Dalles refereert in Canadees Frans aan de sterke stroomversnellingen net buiten het dorp. Portland, Oregon, werd door 'Money' magazine uitgeroepen tot Noord-Amerika's "Best Big City". Een bezoek aan de stad zal alles gelijk verklaren. De tuinen, musea, dierentuin en restaurants vormen een leuke afwisseling op het buitenleven van de afgelopen dagen. Veel van Portland kan worden bezocht via het lokale, milieuvriendelijke OV. Een absolute aanrader is het Portland Fairview RV Park wat



rustig gelegen is op slechts 8 mijl ten oosten van het centrum. ♣ 150 mijl naar Portland ★ Bezoek het panoramapunt voor een prachtig uitzicht over Mount Hood, de waarschijnlijk - maar niet zeker - inactieve vulkaan van Oregon.

🌐 www.portlandfairviewrv.com

Dag 12 > Na het genot van de stad Portland is het weer tijd om op weg te gaan naar het volgende National Park - de laatste tijdens deze rondreis. Na 70 mijl rijdt u via Route 12 naar dit park, waar Mount St Helens verrijst aan uw rechterhand. U kunt 3 mijl van de weg afsnijden door langs het Mount St Helens National Volcanic Monument te rijden. Toch is dit de langere route vanwege de wind en de vele bochten. Mount Rainier National Park werd in 1899 geopend en bereikt hoogtes van ruim 4000 meter boven zeeniveau. De 'berg' is een actieve vulkaan die onder 90 km2 sneeuw en ijs ligt, omgeven door oud bos en prachtige bloemenvelden. Er zijn 3 of 4 campings langs de wegen 12 en 410, waaruit u kunt kiezen. U kunt de bijbehorende websites raadplegen om een keuze te maken. ♣ 180 mijl naar Mt Rainier National Park ★ Bezoek de 7 gebieden van het park - of zoveel als u kunt. Elk gebied heeft wandelpaden en faciliteiten, de een wat landelijker dan de ander.

🌐 www.nps.gov/mora/planyourvisit/campgrounds.htm

Dag 13 > 110 mijl naar Everett waar u uw camper weer kunt afgeven. We raden u aan een Early Bird Departure Special te nemen zodat u tot 15.00 uur de beschikking heeft over uw camper. Een



Elk antler arch, Jackson



Reisdetails



VERTREKT VANAF	Seattle, Bozeman of Portland
DUUR	13 dagen
AFSTAND	1,935 mijl

ontspannende laatste rit is immers de sleutel tot een mooie afsluiting van een prachtige vakantie!



OREGON & CALIFORNIË

Of u nu van rust houdt of juist gaat voor opwindende outdooractiviteiten, in Oregon vindt u altijd uw ideale vakantie. De staat biedt een grote diversiteit aan landschappen; kust, bergen, rivieren, woestijnen, uitgestrekte vlaktes en bossen. Oregon heeft ook meer toeristische routes dan enig andere staat en geen lokale belasting, dus u kunt er uitstekend winkelen.



Reisbeschrijving

Dag 1 > Begin uw avontuur met een aantal dagen in Portland. Wandel er door de verschillende wijken, elk met een eigen karakter en geschiedenis, bekijk de mooie tuinen en geniet van het lokale bier en de muziekszene. U kunt er heerlijk winkelen, onder andere in de grootste boekwinkel van de V.S., Powell's Books. Nadat u van de gastvrijheid in Portland heeft genoten, is het tijd om uw camper op te halen. De eerste etappe brengt u over de historische Columbia River Highway. Geniet van het prachtige uitzicht over de gelijknamige kloof en de vele watervallen langs de weg. De mooiste waterval is de Multnomah Falls, met zijn 189 meter hoogte een van de populairste bezienswaardigheden van Oregon. 📍 150 mijl via Mt Hood naar Oxbow Regional Park ★ Neem de opwindende Mt Hood Scenic Byway langs Mt Hood, een van de beroemdste iconen van Oregon en geniet van het adembenemende landschap. Nadat u de Columbia River Gorge heeft verkend, rijdt u naar Hood River. Dit kleine stadje aan de Columbia River heeft een Waterfront Park waar u kite- en windsurfers van over de hele wereld halsbrekende toeren kunt zien uithalen. Er zijn ook uitstekende restaurants! 🌐 <https://goo.gl/nYSqBW>

Dag 2 > Vandaag rijdt u verder naar Astoria, dat ook "Het kleine San Francisco van de Pacific Northwest" wordt genoemd. Astoria heeft een levendig centrum uit de jaren twintig van de vorige eeuw en vele schattige Victoriaanse huizen die tegen de beboste heuvels zijn gebouwd. Vanaf de historische Column heeft u een prachtig uitzicht over de Stille Oceaan en de Columbia River. De Column werd gebouwd in 1926, is 38 meter hoog met 164 treden naar de top. 📍 125 mijl naar Fort Stevens State Park ★ Voor een leerzame ervaring bezoekt u het Maritime Museum. Bezoek ook het huis van Lewis & Clark (1805-1806) in Fort Clatsop. 🌐 <https://goo.gl/9bfZct>



Uitzicht op Portland

Foto: Larry Geddis



De kust van Oregon

Foto: Christian Heeb

Dag 3/4 > Zuidwaarts rijdend over een mooie route passeert u historische vuurtorens, slaperige vissersdorpjes en prachtige vergezichten. Ontdek Cannon Beach, met het pittoreske centrum vol met kunstgaleries. Haystack Rock, de op twee na grootste monoliet ter wereld, is een van de meest gefotografeerde natuurwonderen van Oregon. Over ruim 11 kilometer strekt het strand aan de Stille Oceaan zich uit bij Lincoln City. In Depoe Bay vindt u de kleinste bevaarbare haven ter wereld. Als u een vissersboot wilt huren of een boottocht op zoek naar walvissen wilt maken, dan bent u hier aan het juiste adres. De grootste commerciële vissersvloot van Oregon vindt u in Newport. In de oude panden van het Historic Bayfront vindt u winkels, galeries, diverse attracties en restaurants, waar onder andere heerlijke chowder (vissoep) wordt geserveerd. De vuurtoren van Yaquina Head is met ruim 28 meter de hoogste in Oregon. 📍 135 mijl naar Newport ★ Maak een boottocht op zoek naar walvissen met Marine Discovery Tours; hun gidsen hebben een uitzonderlijke kennis van walvissen en andere



Haystack Rock, Cannon Beach

Foto: Greg Vaughn

zeedieren. Bezoek het Oregon Coast Aquarium en bewonder naast de collectie inheemse flora en fauna ook zeedieren, zoals zeeleeuwen, zeehonden en zeeotters. In Passages of the Deep wandelt u door onderwatertunnels omringd door de meest bijzondere vissen en andere oceanbewoners. 🌐 <https://goo.gl/e9dczb>

Dag 5/6 > Vervolg uw weg zuidwaarts langs de kust en stop bij de vuurtoren van Heceta Head, waar een korte wandeling u bij de vuurtoren brengt voor een spectaculair uitzicht over de kustlijn. Vervolgens rijdt u het binnenland in naar Sisters, een stadje waar de sfeer van de 19e eeuw herleeft. Sisters ligt aan de McKenzie Pass - Santiam Pass Scenic Byway, die de route van de kolonisten volgt. Het is een leuke plaats om te stoppen en rond te kijken in de karakteristieke winkels en galeries. In Bend heerst een meer hedendaagse sfeer. Bend was ooit een rustpunt voor de karavans op weg naar het westen, vandaag de dag is het de dichtstbevolkte stad van Central Oregon. De stad wordt omringd door Deschutes National Forest en de Cascade Mountains en is een geliefde uitvalsbasis voor outdooractiviteiten. 📍 245 mijl naar Bend ★ Sla zeker de Sea Lion Caves niet over, in 's werelds grootste zee-grot kunt u de Steller zeeleeuw van dichtbij bekijken. Stop voor de lunch in het gerestaureerde centrum van Florence en maak een spannende rit door Oregon Dunes National Recreation Area in een 'dune buggy'. Vanuit Bend kunt u met de stoeltjeslift omhoog naar de top van Mt. Bachelor of bekijk de Newberry-vulkaan. Het Lava Lands Visitor Center

op de Lava Butte geeft uitgebreide informatie over het vulkanische landschap.

🌐 <https://goo.gl/cP6BHo>

Dag 7/8 > Op weg naar Crater Lake National Park rijdt u over de Cascade Lakes National Scenic Byway door het Deschutes National Forest. Geen andere plek in de Verenigde Staten kan de schoonheid van Crater Lake evenaren - een diepblauw helder meer omringd door 600 meter hoge kliffen. Crater Lake is het op zes na diepste meer in de wereld. Geniet van al het natuurschoon in Crater Lake National Park en tijdens een rit over de Volcanic Legacy All American Highway. Hier kunt u ook kennismaken met de heerlijke natuurlijke lekkernijen van Oregon, zoals champignons, bessen en niet te vergeten de kazen en wijnen van de Rogue River regio. In het restaurant van het bezoekerscentrum kunt u deze proeven. 📍 105 mijl naar Crater Lake National Park ★ De 50 kilometer lange rit langs de rand van de krater is een must, evenals de film 'Mirror of Heaven' in het bezoekerscentrum. Rondom het meer kunt u uitstekend wandelen. Echte avonturiers kiezen voor de afdaling naar de boothelling. Vanaf hier is het uitzicht zelfs nog mooier. 🌐 <http://www.craterlakerv.com/>

Dag 9/10 > Vandaag volgt een mooie rit over de Rogue-Umpqua Scenic Byway. Volg de ruige rivier naar Grants Pass. In deze regio vindt u vele wijnhuizen en diverse mooie wegen vragen om ontdekt te worden. Of wat dacht u van vissen, raften, mountainbiken of wandelen door het woestijnlandschap? Southern Oregon staat ook bekend om de muziek- en theaterfestivals, zoals het Britt Music Festival en het Oregon Shakespeare Festival in Ashland, en om de historische musea, kunstenaarsgemeenschappen en de wijnen van de Applegate Valley. De tijden van de 19e-eeuwse goudkoorts herleven in Jacksonville. 📍 100 mijl naar Grants Pass ★ Stop onderweg bij de Oregon Vortex nabij Gold Hill. Een mysterieus fenomeen dat u gezien moet hebben om het te geloven. Maak een tocht per jetboot of ga raften op de Rogue River, die over een afstand van 350 kilometer van Crater Lake naar de Stille Oceaan loopt. 🌐 <http://www.riverparkrvresort.com/>



Indian Chief, Mt Jefferson

Vervolgens bereikt u Noord-Californië, met zijn immense sequoiabomen en wijnen van wereldklasse in de Sonoma Valley. U eindigt de reis in San Francisco, de stad waar velen 'hun hart hebben verloren'.



Rogue River rafting

Foto: Kevin Wright



De Cleetwood Trail, Crater Lake

Dag 11 > Verder zuidwaarts mag een bezoek aan Oregon Caves National Monument niet op uw programma ontbreken. Hier vindt u ook het gelijknamige Chateau, een historisch monument. Vervolgens zegt u Oregon vaarwel en arriveert u in Californië. Het Redwoods Park werd in 1929 geopend en wordt doorkruist door de laatste vrijstromende rivier van Californië, de Smith River. **♣ 75 mijl naar Jedediah Smith Redwood State Park** ★ In dit park vindt u ruim 30 kilometer aan wandelpaden, veel wilde dieren en een bezoekerscentrum met tentoonstellingen. **🌐 https://www.parks.ca.gov/?page_id=413**

Dag 12 > In Humboldt Redwoods State Park vindt u het grootste overgebleven oerbos van mammoetbomen ter wereld. U kunt er zelfs bij Meyers Flat door een boom rijden, de 'Drive-Thru-Tree'. Maak ook een boottocht door Humboldt Bay, voordat u aankomt in Eureka met vele winkels en restaurants. U vervolgt uw reis over de Highway 1 en over de Avenue of Giants; de naam van de weg verwijst naar de torenhoge bomen die hoog boven u oprijzen. **♣ 215 mijl naar Manchester Beach KOA, Mendocino County** ★ Zie één van de hoogste bomen ter wereld in Rockefeller Forest Offshore en zie de oudste vuurtoren aan de Stille Oceaan in Crescent City. **🌐 <https://koa.com/campgrounds/manchester-beach/>**

Dag 13 > U vervolgt uw weg zuidwaarts over Highway 101. De weg leidt u door een heuvelachtig landschap. Verschillende parken, stranden en kustplaatsjes vragen om een bezoek. Maak een wandeling door Armstrong Redwoods State Reserve nabij Guerneville en bezoek Fort Ross State Historic Park ten zuiden van Jenner-by-the-Sea. Verderop ligt ook nog Kruse Rhododendron State Reserve. De dag eindigt in de Sonoma Valley, bekend om de wijnhuizen met een groot assortiment van uitstekende wijnen. **♣ 60 mijl naar Cloverdale KOA, Sonoma County** ★ Maak zeker een stop in Gualala Point Regional Park en bezoek het historische Point Arena Lighthouse. Proef de heerlijke wijnen van de Sonoma Valley in een van de wijnhuizen en koop misschien een fles om later bij het kampvuur van te genieten. **🌐 <https://goo.gl/J4xFJn>**

Dag 14/15 > Neem uitgebreid de tijd om de Sonoma Valley te ontdekken, een gebied met wijnen van wereldklasse, oude sequoiabossen en



Yaquina Head Lighthouse

verlaten baaien aan de oceaan. Er zijn meer dan 300 wijnhuizen, vele spa's, 'farm-to-table'-restaurants, galeries en winkels, maar ook prachtige natuurgebieden. Een paradijs voor zowel avonturiers als levensgenieters. Breng ook een bezoek aan Bodega Bay voor een prachtig uitzicht op de oceaan en een heerlijke kop clam chowder. Marin RV Park ligt slechts 16 kilometer ten noorden van de Golden Gate Bridge. Een uitstekende uitvalsbasis voor een bezoek aan San Francisco. Met de bus of veerboot bereikt u eenvoudig het centrum. **♣ 80 mijl naar Marin RV Park** ★ Bezoek het wereldberoemde Alcatraz Island, niet alleen voor de fascinerende rondleiding maar ook voor het prachtige uitzicht op de skyline van San Francisco. Maak een fietstocht over de Golden Gate Bridge en neem de veerboot terug, een onvergetelijke ervaring. **🌐 <https://goo.gl/4eNTYc>**

Dag 16 > Na het ontbijt is het nog 40 mijl naar het afleverpunt van Cruise America.



Reisdetails

VERTREKT VANAF	Portland of San Francisco
DUUR	16 dagen
AFSTAND	1,330 mijl



De wijngaarden van Californië's Wine Country

HOOGTEPUNTEN VAN NOORD-CALIFORNIË

Ontdek enkele van de beroemdste natuurlijke iconen van Californië en verken de verborgen juwelen van Noord-Californië tijdens deze 14-daagse rondreis. Tijdens deze reis door Californië ziet u de reusachtige Redwood Trees, het ontzagwekkende Yosemite, kristalhelder water bij Lake Tahoe, wijnen van wereldklasse in Sonoma County en u zult ontdekken waar de goudkoorts van Californië begon in Sacramento.

Reisbeschrijving

Dag 1/2 > Haal uw camper op in San Francisco, het begin van uw avontuur door Noord-Californië. Het is niet ver reizen naar uw eerste camping vlakbij de stad, het Marin RV Park. U kunt de dagen dat u er verblijft met de bus en veerboot naar de stad reizen. Op deze manier kunt u op een hele ontspannen manier San Francisco verkennen, een van de populairste steden van Amerika. ☺ 50 mijl naar Marin RV Park ★ Bezoek het wereldberoemde Alcatraz Island – een fascinerende tour met vanaf de boot een prachtig uitzicht over de stad. Met de fiets de Golden Gate Bridge oversteken en met de pont weer terugvaren is eveneens een onvergetelijke ervaring.

☞ <https://goo.gl/4eNTYc>

Dag 3 > Minder dan een uur ten noorden van de Golden Gate Bridge in San Francisco ligt een machtig landschap met wijnen van wereldklasse, oeroude sequoia bossen en afgelegen oceaanaaien. Sonoma County is uw volgende bestemming in de Gouden Staat. Met meer dan 300 wijnboeren, meer dan 40 spa's, restaurants waar de producten direct van het land afkomstig zijn, kunstgalerijen, winkels, rivieren, sequoiabomen en slingerende paden over met eiken begroeide heuvels wenkt Sonoma County avonturiers, nieuwsgierigen en liefhebbers van de Noord-Californische levensstijl. In Sonoma County komen mensen niet om 'gezien te worden' maar juist om het leven te ervaren. ☺ 55 mijl naar Porto Bodega RV Park ★ Bezoek absoluut Bodega Bay voor een prachtig uitzicht over de oceaan en voor de lokale mosselsoep. ☞ www.portobodega.com

Dag 4 > Het is tijd om richting het noorden te vertrekken via Highway 101 die u voert door een heuvelachtig landschap dat rijk is aan agrarisch erfgoed. Tijdens uw reis kunt u verschillende wijnboeren bezoeken, gevestigd langs de oever van Russian River Valley, waar u de vele verschillende wijnen kunt proeven. U kunt een prachtige natuurwandeling maken over het pad in Armstrong Redwoods State Reserve, vlakbij Guerneville. Ten noorden van het pittoreske plaatsje Jenner-by-the-Sea ligt Fort Ross State Historic Park, en verder naar het noorden aan de kust ligt Kruse Rhododendron State Reserve.



De kust van Sonoma County



Wijngaard in Californië

Vervolg uw route richting het noorden via Highway 1, die leidt u langs talloze parken, stranden en kustdorpjes. Een absolute aanrader daarbij is een bezoek aan de historische vuurtoren Point Arena. ☺ 70 mijl naar Manchester Beach KOA, Mendocino County ★ Maak zeker een stop, vanwege de prachtige natuur, in Gualala Point Regional Park. Bezoek de wijnboeren van Sonoma county, een mooie gelegenheid om een fles wijn te kopen voor 's avonds bij het kampvuur!

☞ <https://goo.gl/SsS9CH>

Dag 5 > Uw reis zet zich voort via Highway 1. Wanneer u rijdt via de 50 kilometer lange route genaamd 'Avenue of Giants' zullen voor u langzaam gigantische bomen opdoemen die ruim 90 meter hoog kunnen worden, de sequoia's. De bomen binnen Humboldt Redwoods State Park behoren tot een van de grootste overgebleven bossen in de wereld die nog bestaan uit eerste generatie sequoiabomen. Bij Meyers Flat kunt u zelfs door een 'Drive-Thru-Tree' heen rijden. Een aanrader is een boottocht in Humboldt Bay waarna u kunt lunchen in de oude stad Eureka. Tussen Orrick en Crescent City zijn de grootste bomen van de wereld bewaard gebleven in Redwood National Park. Ten noorden van Klamath wordt u begroet door standbeelden van de legendarische houthakker Paul Bunyan en zijn blauwe os, Babe. ☺ 180 mijl naar Redwoods RV Park ★ Bekijk een van 's werelds hoogste bomen in Rockefeller Forest. ☞ www.redwoodsrv.com/

Dag 6/7 > Highway 299 richting het oosten is het begin van een prachtige route, de Trinity River Byway. Deze route biedt u enkele van de meest uiteenlopende landschappen die er te vinden zijn in Noord-Californië. Bewondert u de historische bezienswaardigheden van Weaverville. Het Jake Jackson Museum biedt u bijvoorbeeld een kijkje in het leven van de pioniers. Zeker de moeite waard is een stop bij Whiskey town National Recreation Area, daar kunt u genieten van een kajak- of wandeltocht naar een van de vele schitterende watervallen in het gebied. In Mt. Shasta vindt u talloze plaatsen waar u kunt wandelen of zwemmen of u kunt een ritje maken over

de Everitt Memorial Highway voor een indrukwekkend uitzicht over de majestueuze Mount Shasta. Deze is met zijn 4300 meter de één na hoogste top van het Cascadegebirge. ☺ 210 mijl naar Mount Shasta KOA ★ De Interstate 5 voert u langs Castle Crags State Park, een prachtige rotsformatie in de vorm van een kasteel.

☞ <https://goo.gl/vMYoXw>

Dag 8 > Vanaf Mt. Shasta neemt u de highway 89 richting McCloud. Deze zal u leiden naar een van de All American Roads van Californië: de Volcanic Legacy Scenic Byway. Geniet van de schoonheid van deze schilderachtige route richting een van de best gewaardeerde attracties van de regio: McArthur-Burney Falls Memorial State Park met een 40 meter hoge waterval, u zult zich op een tropisch eiland wanen. Subway Cave biedt u de mogelijkheid om te wandelen door een ruim 500 meter lange vulkanische lavapijp. ☺ 70 mijl naar Hat Creek ★ Geniet van een picknick om vervolgens de middag af te sluiten met vliegvisserij bij Hat Creek. unch and try your fly fishing skills on Hat Creek. ☞ www.hatcreekresortrv.com

Dag 9/10 > Na in het noorden van Californië het vulkanische landschap te hebben bewonderd, rijdt u vandaag naar Lake Tahoe. Hier kunt u het hele jaar door terecht, deze parel in de bergen biedt u zoveel te doen dat het niet uitmaakt wat voor weer het is. U kunt er bijvoorbeeld perfect vissen of een fietstocht maken in de bergen. Daarnaast biedt de zomer plezier voor de hele familie. Zo kunt u er paardrijden, zwemmen of een golfles nemen en daarnaast zijn er nog eens vele verschillende watersportmogelijkheden. ☺ 215 mijl naar Lake Tahoe ★ Een avondcruise op het meer met een diner en een spectaculair uitzicht is een fantastische manier om de dag af te sluiten. ☞ www.cityofslt.us/270/Campground-by-the-Lake

Dag 11 > Sacramento is de ster op de kaart van Californië - u vindt er culturele attracties die u zullen inspireren, een keuken die u zal imponeren, historie die u zal verrijken en nog vele andere



Torenhoge sequoia



Reisdetails

VERTREKT VANAF	San Francisco
DUUR	14 dagen
AFSTAND	1,253 mijl

verrassingen die u zullen verblijden. Welke richting u ook uitgaat, u zult onmiddellijk begrijpen waarom men zegt dat Californië hier eigenlijk pas begint. ☺ 110 mijl naar Sacramento ★ Maak een stop bij de Dive Bar om een echte zeemeermin te zien terwijl u geniet van een lokaal gebrouwen biertje. ☞ <http://calexpo.com/rvpark/>

Dag 12/13 > Vandaag bezoekt u een van de bekendste National Parks in Noord-Amerika, Yosemite. Het park bestaat uit schitterende alpenweiden, bergbossen, meren, watervallen en reusachtige mammoetbomen. Wij raden u zeker aan om een paar dagen te verblijven in dit indrukwekkende stukje natuur. ☺ 135 mijl naar Yosemite ★ Bezoek Bridal Veil en Yosemite Falls en als u de mogelijkheid heeft, maak dan een wandeling van ruim 4 kilometer naar het Inspiration Point. ☞ www.yosemite.com/lodging/camping/lower-pines-campground/

Dag 14 > De rit van vandaag is ongeveer 158 mijl waardoor we u aanraden een Early Bird Departure Special te nemen zodat u tot 15.00 uur de beschikking heeft over uw camper. Dat biedt u voldoende tijd om te genieten van een prachtige rit door de centrale vallei van Californië voordat u terugkeert bij het Cruise Amerika afleverpunt in San Francisco.

HOOGTEPUNTEN VAN ZUID-CALIFORNIË

Startend vanuit San Francisco in het noorden brengt deze reis u helemaal tot San Diego op slechts enkele minuten van de Mexicaanse grens bij Tijuana. Zuid-Californië is een van de zogeheten 'droombestemmingen'. Het heeft alles, van strand tot bossen en nationale parken, dus waar u ook naartoe neigt, vergezel ons op deze prachtige rit. Meestal zult u zeker langer dan één nacht willen verblijven op iedere plaats.



Reisbeschrijving

Dag 1 > Haal uw camper van Cruise America op in Los Angeles. Het is iets minder dan 4 uur rijden via Route 101 naar de KOA waar u uw eerste nacht zult doorbrengen. Ze noemen het gebied rond Santa Barbara "Amerika's Riviera", de stranden en restaurants zouden u wel eens kunnen verleiden tot het maken van een korte stop. [240 mijl naar Santa Margarita](#) ★ Bezoek Chumash Painted Cave waar u gedetailleerde en kleurrijke muurschilderingen zult aantreffen die bewaard zijn gebleven van vijfhonderd tot zelfs wel duizend jaar geleden. www.koa.com/campgrounds/santa-margarita/

Dag 2 > Terug op de 101 is het slechts 11 mijl, in de richting van de Stille Oceaan, naar de meest spectaculaire route van Californië, Route 1, bij San Luis Obispo. Na ongeveer een uur bent u bij Hearst Castle en u kunt inchecken op uw camping. Daarna kunt u een bezoek brengen aan het door de krantenmiljardair William Randolph Hearst gebouwde landhuis Hearst Castle of u kunt genieten van de San Simeon stranden. [55 mijl naar Hearst Castle](#) ★ Bezoek San Luis Obispo. De naam wordt afgekort als SLO en u bent uitgenodigd om het SLO-life van Zuid-Californië te genieten. <https://goo.gl/WhUipp>

Dag 3/4 > Rijd in noordelijke richting op Route 1, een van de mooiste wegen ter wereld. U zult zeker een stop willen maken bij Carmel en bij Monterey en u wilt ook zeker de beroemde 17 Mile Drive bij Carmel, die de kustlijn van de Stille Oceaan volgt, niet missen. Ook het voor golfers legendarische Pebble Beach is de moeite waard. Uw camping ligt op circa 20 kilometer afstand van San Francisco. Met het openbaar vervoer is de stad eenvoudig te bereiken. [230 mijl naar San Francisco](#) ★ Bezoek het Henry Cowell Redwoods State Park waar massieve bomen staan van soms meer dan duizend jaar oud. www.sanfranciscorvresort.com

Dag 5/6 > U rijdt in oostelijke richting in de richting van Yosemite. Het is het beroemdste National Park en geen bezoek aan California is

compleet zonder het prachtige Yosemite landschap. Het is geen lange rit, waarschijnlijk minder dan 3 uur op de Interstate en we bevelen Yosemite Pines RV aan als bestemming voor de nacht - of nachten. De camping ligt op een uur rijden van de westelijke ingang maar omdat Yosemite's meer dan 1000.000 hectare slechts enkele wegen bevat, kunt u de valleien, rotsformaties, meren, watervallen en de hoogste toppen hier al ervaren. Alle voorzieningen en aansluitingen die u nodig heeft voor uw voertuig zijn hier aanwezig. [150 mijl naar Groveland, Yosemite National Park](#) ★ Bezoek Bridal Veil en Yosemite Falls en als u de mogelijkheid heeft, maak dan een wandeling van ruim 4 kilometer naar het Inspiration Point. Het einde is een beetje steil dus de wandeling kan even duren maar uw beloning zal een klassieke foto van de Yosemite Valley, omgeven door de toppen van El Capitan en Half Dome, zijn. <https://yosemitepinesrv.com/>

Dag 7 > U keert terug naar Yosemite en rijdt dit keer dwars door Yosemite heen om bij de prachtige Route 395 richting het zuiden uit te komen. Er is zoveel belangrijks met elkaar verbonden door deze weg dat het zijn eigen website heeft - scenic395.com. Na net weg uit Yosemite te zijn, zult u nu alweer niet minder dan drie National Parks tegenkomen: Kings Canyon, Death Valley en Sequoia. U zult ook Mt. Whitney passeren, het hoogste punt in de Verenigde Staten wanneer we Alaska niet meerekenen. Het is bijna in het zicht van het laagste punt, Death Valley's 'Badwater Basin'. Dit punt dankt zijn naam aan het feit dat het water veel te zout is om te kunnen drinken. [285 mijl naar Lone Pine](#) ★ Bezoek Manzanar. In contrast met de mooie natuurlijke omgeving was dit het kamp dat 10.000 gevangenen onderbracht tijdens de Tweede Wereldoorlog. In de juiste tijd van het jaar kunt u met ons ook een uitstapje maken naar Death Valley en verder naar Lake Havasu, zie pagina 22. www.bouldercreekrvresort.com

Dag 8 > Uw reis zet zich voort richting het zuiden via de mooie Route 395 door de Sierra Nevada naar



Campland on the Bay Foto: Campland.com

het vlakke land van de Mojave Desert. Het is een kleine drie uur rijden. U kunt overnachten in de stad Barstow, op het kruispunt van de Old Spanish Trail en Route 66. De meeste bezoekers gaan er nu heen voor de twee grote outlets met elk meer dan honderd winkels. [160 mijl naar Barstow](#) ★ Neem de shuttle van de KOA naar het spookstadje Calico, vroeger bekend om de zilvermijnbouw. www.koa.com/campgrounds/barstow

Dag 9/10 > Campland on the Bay is San Diego's beste camping. Begraaf uw tenen in het heerlijke zand van het privéstrand. Gaat u eens lekker zonnen of een zeilboot huren in de jachthaven. Geniet van de tientallen activiteiten en voorzieningen voor kinderen en volwassenen die deze plaats bij velen tot favoriet maken. [185 mijl naar Campland](#) ★ Bezoek het historische del Coronado; San Diego Zoo en de kust. De restaurants en souvenirwinkels van Tijuana, Mexico, bieden een mooie gelegenheid voor een uitstapje. www.campland.com

Dag 11 > Vandaag gaat u opnieuw naar een fantastische camping aan de kust in Newport Beach. Newport Dunes Waterfront Resort and Marina is een bijna 45 hectare groot resort bij de ingang van het Back Bay Nature Preserve. Het was het eerste RV park met een jachthaven in Zuid-Californië. Geniet u van het enorme strand met allerlei zwem- en speelmogelijkheden voor de kinderen. U kunt ook een zeilboot huren, een elektrische boot of de Back Bay verkennen per kajak. [90 mijl naar Newport Beach](#) ★ Bekijk zeker de evenementenkalender voor uw bezoek want er gebeurt altijd wel iets in Newport Beach. Zo wordt er de oudste internationale Yacht Race van de wereld gehouden, het veel gezezen filmfestival, een Jazz festival, een wijnfestival en nog veel meer. www.newportdunes.com

Dag 12 > Na het ontbijt brengt een korte rit van slechts 30 mijl u weer terug naar het afleverpunt van Cruise America in Los Angeles.



Reisdetails

VERTREKT VANAF	Los Angeles, San Francisco of San Diego
DUUR	12 dagen
AFSTAND	1,425 mijl



Newport Dunes



Yosemite NP



Mooie vergezichten langs Highway 1 Fotos: Visit California



Hearst Castle

DE DRIEHOEK VAN STATEN

Van Californië naar Nevada en Arizona - van kunstmatige wonderen tot natuurlijke wonderen die Amerika maken tot wat het is. Dit is geen lange rondreis, minder dan 1500 mijl, en we weten dat u op sommige plaatsen langer zult willen verblijven. U kunt dezelfde rondreis maken ongeacht of uw startpunt Las Vegas of Phoenix is; u kunt ook in een plaats beginnen en in de andere eindigen.



Reisbeschrijving

Dag 1 > Haal uw camper van Cruise America op in Los Angeles en rijd 132 mijl naar Barstow om te overnachten. Dit is een prettige camping in de stad op het kruispunt van de Old Spanish Trail en Route 66. De meeste bezoekers gaan er nu heen voor de twee grote outlets met elk meer dan honderd winkels. **130 mijl naar Barstow** ★ **Neem de shuttle van de KOA naar het spookstadje Calico, vroeger bekend om de zilvermijnbouw.**
www.koa.com/campgrounds/barstow/

Dag 2 > Vandaag een rit over de snelweg van ongeveer twee uur die u langs Mojave Desert naar Las Vegas leidt. Wij menen voor u de leukste camping te hebben gevonden in deze gekke stad vol met neonlichten, megasterren en casino's! Breng de dag door op de bijna 7 kilometer lange "Strip" en bedenk welke show u vanavond wilt gaan zien. Tickets zijn altijd verkrijgbaar en aanraders zijn de Cirque du Soleil shows in verschillende hotels die allemaal geweldig zijn. **140 mijl naar Las Vegas** ★ **Bezoek New York, Parijs, Mandalay, Luxor, de Barbary Coast of de Sahara; ze zijn allemaal te vinden op The Strip.**
www.oasislasvegasrvresort.com

Dag 3 > U rijdt Arizona in via de Hoover Dam. Er is ontzettend veel te zien en te ontdekken bij deze enorme, door de mens gebouwde, dam die de machtige Colorado-rivier splitst Turbines die bijna 140 km/u draaien wekken energie op voor een groot deel van drie staten. Bezoek het museum en bekijk hoe de dam is gebouwd - een kolossaal en kostbaar staaltje van vernuft van de mens. Vervolgens gaat u op weg naar Kingman, de poort naar Route 66. **120 mijl naar Kingman** ★ **Bezoek het Powerhouse Visitors Center voor een kaart van de Kingman wandeltocht.** www.blakeranchrv.com



Las Vegas

Foto: Visit Las Vegas



Dag 4 > Het langste nog in gebruik zijnde originele stuk van Route 66 begint in Kingman en gaat door naar Ash Fork. U rijdt door de Hualapai Indian Reservation in Peach Springs en u komt verleidelijk dicht bij de Grand Canyon, maar u kunt er net niet bij komen via deze weg. U rijdt over de Route 66 richting Williams, vanaf hier gaat u richting het noorden naar de Grand Canyon en de Mather camping. **150 mijl naar Grand Canyon** ★ **Bezoek de rand van de Canyon bij zonsopgang maar zorgt u er ook voor dat u er als eerste weer bent bij zonsopgang.** <https://goo.gl/KHYYGf>

Dag 5/6 > Gedurende de ruim 4 uur durende tocht richting het zuiden via de Interstate 17 ziet u het landschap veranderen van weelderig in het noorden met dennen en espen naar woestijn met cactussen in het zuiden. Alleen al daarom is het een geweldige route om te rijden. Zodra u door Coconino Forest reist is Sedona een ideale plek om even te stoppen. Uw camping ligt aan de oostelijke kant van Scottsdale, daar waar de Four Peaks oprijzen vanuit de woestijngrond. **270 mijl naar Phoenix** ★ **Bezoek Montezuma Castle. Een van de best bewaarde klifwoningen in Noord-Amerika die vijf verdiepingen hoog is en twintig kamers telt.**
www.eagleviewrvresort.com

Dag 7 > Ongeveer halverwege Phoenix en Joshua Tree, het park waar u naar onderweg bent, ligt Blythe. In dit stadje, gelegen aan de Colorado-rivier, zijn toeristen altijd van harte welkom. **175 mijl naar Blythe** ★ **Bezoek Cibola National Wildlife Refuge.** <http://www.rivierarvresort.com/>

Dag 8 > Maak absoluut een stop bij het Joshua Tree National Park en als het mogelijk is ook een bij de Salton Sea State Recreation Area op weg naar Palm Springs, in de buurt van Palm Desert. Dit is een leuke en interessante route door de woestijn naar uw bestemming op Frank Sinatra Drive. Esmerald Desert is een resort op zichzelf en het heeft een golfbaan met 9 holes. **155 mijl to Palm Desert** ★ **Bezoek Palm Springs en spot de beroemdheden. Veel mensen uit de film- en muziekindustrie wonen hier vanwege het heerlijke woestijnklimaat.** www.emeralldesert.com

Dag 9 > U bent op weg naar de Stille Oceaan en het strand. Vanuit uw overnachtingsplaats kunt u richting het zuiden een rit maken door Pinion Flats, de rand van San Bernardino National Forest en door Cleveland Forest om later via de Interstate San Diego te bereiken. Of u kunt de hele route afleggen via de Interstate om binnen een paar uur op het strand te kunnen zijn. Campland on the Bay is een van onze favorieten. **140 Interstate mijl to**




Reisdetails

VERTREKT VANAF **Los Angeles, Phoenix, San Diego of Las Vegas**

DUUR **10 dagen**

AFSTAND **1,390 mijl**



De Hoover Dam

Foto: Las Vegas News Bureau/LCVCA

Campland Resort **Bezoek het wereldberoemde Palomar Observatory.** www.campland.com

Dag 10 > Plan ruim twee uur in voor uw reis terug naar Cruise America, vooral als u tijdens de spits gaat rijden. 110 mijl naar Cruise America om uw camper af te leveren.



"Ik ben even boodschappen halen" Foto: Breann Liebermann



Zandduinen in Death Valley

Foto: Visit California



Rotsformaties in Joshua Tree National Park



Joshua Tree

DE GRAND CANYON EN LAS VEGAS

Dit is slechts een korte rondreis voor diegenen zonder al te veel tijd, die tijdens het verblijf in Las Vegas de Grand Canyon willen zien - natuurlijk niet vanuit een vliegtuig maar echt vanaf de grond! Uiteraard kunt u uw reis verlengen als u langer wilt blijven om nog enkele andere National Parks in de regio te verkennen zoals Zion en Bryce Canyon.



Williams Aircraft Museum

Reisbeschrijving

Dag 1 > Haal uw camper op in Las Vegas en ga direct op weg naar Blake Ranch voor uw eerste overnachting. U steekt over naar Arizona bij de Hoover Dam, we raden u aan om op de terugweg hier een stop in te plannen. Het is mogelijk dat u een veiligheidscontrole krijgt wanneer u door dit gebied rijdt - de dam houdt per slot van rekening wel een paar miljoen liter water tegen.

📍 115 mijl naar Kingman via Hoover Dam
 ★ Bezoek het oude zilvermijnstadje Chloride.
 🌐 www.blakeranchrv.com

Dag 2 > U bent op weg naar Williams en Grand Canyon Railway RV park dat grenst aan het treinstation en het hotel die samen een prettig recreatiegebied vormen. Het hotel heeft een overdekt zwembad en een jacuzzi, evenals een bar en een restaurant, die beschikbaar zijn voor de gasten. 📍 100 mijl naar de Grand Canyon Railway

★ Bezoek Planes of Fame, het Williams vliegtuigmuseum of het van de Flintstones bekende Bedrock City. 🌐 www.thetrain.com/lodging/rv-park

Dag 3 > Het hoogtepunt van deze kleine rondreis zal het moment zijn dat u staat op de rand van de enorme Grand Canyon. Met geen enkele foto, film of schilderij is dit beeld vast te leggen, u zult gewoon de herinnering mee moeten nemen. Wij raden Mather Campground aan die douches en toiletten heeft al zijn er geen elektrische aansluitingen. Maak zeker een onvergetelijke



Zonsondergang bij Mather Point, Grand Canyon.
 Foto: Scott Johnson Photography, Inc.



helikoptervlucht over of door de Canyon.
 📍 55 mijl naar Grand Canyon Camper Village
 ★ Bezoek de rand van de Canyon bij zonsondergang maar zorgt u er ook voor dat u er als eerste weer bent bij zonsopgang.

🌐 www.nps.gov/grca/planyourvisit/cg-sr.htm

Dag 4 > Vandaag via de I-40 naar Flagstaff en dan richting het zuiden via de I-17 naar Coconino National Forest totdat u afslaat richting Sedona met Rancho Sedona als uw overnachtingsplaats. De restaurants, winkels en galerijen in deze stad, die midden in een prachtige rode rotsformatie ligt, zijn op loopafstand. 📍 110 mijl to Sedona
 ★ Bezoek Oak Creek Canyon; wordt ook wel het kleine neefje van de Grand Canyon genoemd.
 🌐 www.ranchosedona.com

Dag 5 > Vandaag maakt u een lus door Prescott National Forest en terug naar Seligman. Het is ongeveer vier uur rijden en langs de weg zijn Prescotts musea van de westerse kunst en Indiaanse kunst en zeker een bezoek waard, evenals Sharlot Hall, het eerste territoriale herenhuis van de gouverneur. Net voorbij Ash Fork komt u weer uit op Route 66, het is dan nog maar een korte reis naar uw KOA camping. 📍 130 mijl naar Seligman en het begin van de historische Route 66
 ★ Visit the picturesque mining town of Jerome.
 🌐 www.koa.com/campgrounds/seligman


Dag 6 > Het is nog maar een klein stukje via Route 66 "van Chicago naar LA", maar een van de langste



Verwennerij bij de Grand Canyon Foto: Breann Liebermann

overgebleven secties brengt u door het mooie Peach Springs, op de grens van het Hualapai Indian Reservation, naar Kingman. U bent op weg naar het Fort Beale RV Park. 📍 90 mijl naar Kingman
 ★ Bezoek de Grand Canyon Caverns, een lange ondergrondse grot van lijmsteen.
 🌐 www.fortbealervpark.com

Dag 7 > Nu is de tijd aangebroken om een poos door te brengen bij de Hoover Dam. Er is zoveel te zien en te bewonderen in deze geweldige, door mensen gemaakte constructie. Hij leidt de machtige Colorado River door turbines met bijna 140 kilometer per uur om energie op te wekken voor



Cathedral Rock bij Oak Creek



Delgadillo's Snow Cap Drive-In, Route 66 Foto: ©Julian Smith

Reisdetails

VERTREKT VANAF	Las Vegas
DUUR	8 dagen
AFSTAND	710 mijl

een groot deel van wel drie staten. Wij menen voor u de mooiste camping in Las Vegas te hebben gevonden voor uw laatste overnachting. 📍 100 mijl naar Las Vegas
 ★ Bezoek Lake Mead National Recreation Area. Het gebied van bijna 6500 km² ligt zowel in Nevada als in Arizona en heeft een geweldige kustlijn van bijna 900 km. 🌐 www.oasislasvegasrvresort.com

Dag 8 > Rijd slechts 10 mijl naar het afleverpunt in Las Vegas om uw camper af te geven.



Zeilen op Lake Mead, Boulder Basin



TREKPLEISTERS VAN HET WESTEN

Dit is de ultieme rondreis door het Westen! Ontdek onder andere de stranden van Zuid-Californië, typische National Parks inclusief Yosemite, de Grand Canyon, Zion & Bryce en natuurlijk de drie grote steden Los Angeles, San Francisco & Las Vegas. Als u tijd heeft en u heeft het westen van Amerika nog niet gezien, dan is dit de ideale reis voor u, de reis waarin u alles tegenkomt wat u moet zien van het Westen.



Reisbeschrijving

Dag 1 > Haal uw camper op bij Cruise America in Los Angeles. Als u eenmaal uw camper heeft, gaat u richting het noorden via Route 101 - u bent dan op weg naar Santa Margarita Lake KOA, een kleine vier uur reizen. Ze noemen het gebied rond Santa Barbara "Amerika's Riviera", de stranden en restaurants zouden u wel eens kunnen verleiden tot het maken van een korte stop. 📍 240 mijl naar Santa Margarita ★ Bezoek Chumash Painted Cave waar u kleurrijke muurschilderingen zult aantreffen die bewaard zijn gebleven van vijfhonderd tot zelfs wel duizend jaar geleden. 🌐 www.koa.com/campgrounds/santa-margarita/

Dag 2/3 > Klaar om vandaag op weg te gaan richting San Francisco? Denk u eraan dat u bij San Simeon een stop maakt bij het bekende Hearst Castle - 65 mijl van de route. Neem de tijd om te genieten van de indrukwekkende kust wanneer u door Big Sur en Pebble Beach rijdt; u zou een stop kunnen maken in Carmel en in Monterey (als de tijd het toelaat kunt een extra dag toevoegen aan uw reis om te genieten van deze prachtige omgeving). Steek vervolgens de beroemde Golden Gate Bridge over. U bent op weg naar de Petaluma KOA, 34 mijl ten noorden van die beroemde brug. Een kinderboerderij met vee, schapen, ezels, geiten en pauwen zijn toonaangevend voor de sfeer op deze camping, net als de mogelijkheid voor een rondleiding met gids door San Francisco die dagelijks vertrekt van mei t/m oktober. Geniet van een tweede nacht op Petaluma KOA. 📍 250 mijl naar San Francisco KOA Petaluma ★ Bezoek Hearst Castle en maak een stop in Carmel en Monterey. Maak foto's van de beroemde Golden Gate Bridge en geniet van het ontspannen leven in Zuid-Californië.

🌐 www.koa.com/campgrounds/san-francisco



Bixby Bridge



Woestijnactus

Dag 4/5 > Vandaag raden wij u aan om vroeg te vertrekken voor de rit door Californië naar de stad Coarsegold en Yosemite RV Resort, de toegang tot het eerste National Park van deze reis - Yosemite (Yoss-em-i-tee). Geniet van het uitzicht over San Pablo Bay wanneer u San Francisco verlaat. Verblijf twee nachten in Yosemite RV Resort. Uw camping is aan de rand van het park en u zult ongetwijfeld ook genieten van de bijna één uur durende rit naar het park zelf. 📍 230 mijl naar Yosemite RV Resort ★ Breng de dag door met het verkennen van de fascinerende landschappen en een bezoek aan Bridal Veil en Yosemite Falls. De tweede dag kunt u een wandeling maken van ruim vier kilometer naar het Inspiration Point.

🌐 <http://rvcoutdoors.com/yosemite-rv-resort/>

Dag 6 > Vandaag wordt een vrij lange dag, wij raden u dan ook aan om tijdig te vertrekken. Het zal hopelijk een ontspannen rit worden wanneer u nog een keer door Yosemite National Park rijdt voordat u de zuidelijke route neemt door Sierra National Forest naar de stad Fresno. Vervolgens neemt u de kronkelende, oostelijke route 198 naar Sequoia (Si-koy-a) National Forest, met een aantal van 's werelds grootste bomen en Visalia, een van de oudste steden in Californië. 📍 140 mijl naar Visalia/Fresno KOA ★ Neem de tijd om te

genieten van Sequoia en beklim eventueel Moro Rock voor een indrukwekkend uitzicht op de Great Western Divide. Verken het enorme bos en zie de enorme General Sherman, de grootste boom op aarde! 🌐 <https://koa.com/campgrounds/visalia/>

Dag 7/8 > Op weg naar Las Vegas - en 2 overnachtingen op Circus Circus. Het is een rit van bijna zeven uur, voornamelijk via de snelweg, maar het is het waard om in 'de stad van de lol' te komen! NB: Wanneer u reist tussen september en juni en u heeft de mogelijkheid om uw reis te verlengen, dan is een rit door Death Valley zeer de moeite waard, anders zou het een hele lange dag worden. Als u inderdaad uw reis verlengt, geniet dan van een verblijf op de Furnace Creek camping. De RV park naast Circus Circus ligt direct aan de Las Vegas Strip! 📍 260 mijl ★ Breng de dag door op de bijna 7 kilometer lange boulevard en geniet van een van de vele wereldshows, zoals Cirque du Soleil - maar ze zijn allemaal even fantastisch. Als de tijd het toelaat moet u zeker de Fremont Street Experience bezoeken met gratis live entertainment en een geweldige lichtshow. 🌐 <https://goo.gl/4LRExc>

Dag 9 > Vandaag staat het derde National Park van deze reis op het programma - Utah is slechts drie uur rijden vanaf Las Vegas. Net als Yosemite en Sequoia, maar dan anders, is ook Zion National Park erg bijzonder. Slechts 30 mijl richting het noordoosten vanaf Zion is uw overnachtingsplaats, Glendale KOA, in het midden van de natuurlijke wonderen van Utah. 📍 150 mijl ★ Indien mogelijk is een wandeling op Angels Landing zeker de moeite waarde. Een andere manier om Zion te verkennen is te paard door de Canyon te rijden, 1 of 3 uur. Dit zou wel eens het hoogtepunt van uw reis kunnen worden!

🌐 www.koa.com/campgrounds/st-george/

Dag 10 > Vandaag slechts een korte reis, slechts 43 mijl in minder dan een uur, naar Cannonville/Bryce Valley KOA gelegen op 12 mijl afstand van de ingang van Bryce Canyon National Park. Dit park is weer totaal anders dan de voorgaande drie parken,



Golden Gate Bridge



Hearst castle

er is zoveel dat u niet mag missen. Daarom willen wij u de gelegenheid geven om hier een hele dag te blijven. Gigantische amfitheaters vol met roze stenen pieken die lijken te gloeien bij zonsopgang en zonsondergang vormen de achtergrond voor honderden wegen, fiets-, wandel- en ruiterpaden. Samen met een gids kunt u gaan paardrijden. 📍 140 mijl ★ Wanneer u het paardrijden in Zion heeft gemist dan moet u dat nu zeker inhalen in Bryce! 🌐 www.koa.com/campgrounds/cannonville/

Dag 11 > Vertrek rond acht uur in de ochtend om rond vier uur in de middag aan te kunnen komen bij Flagstaff KOA in Arizona - en dat is inclusief een drie of vier uur durend uitstapje naar Lake Powell. Dit is een schitterend kunstmatig meer langs de Colorado-rivier. Als de tijd het toelaat, verleng dan uw reis om hier te kunnen blijven overnachten en om een uitstapje te maken naar Antelope Canyon - de droom van iedere fotograaf! 📍 285 mijl ★ Wij stellen voor een speedboot te huren om bij het beroemde Rainbow Bridge National Monument te geraken. Een goed alternatief is het boeken van een boottocht met een reisleader. 🌐 <https://koa.com/campgrounds/flagstaff/>

Dag 12/13 > Na uw overnachting op een hoogte van ruim 2100 meter zult u waarschijnlijk de nabij gelegen Skyride niet willen missen. Die brengt u ruim 3500 meter hoog voor een schitterend uitzicht over de Grand Canyon, Coconino (Cocoonee-no) National Forest en Flagstaff. Er zijn wandelpaden vanaf de camping of u kunt richting



Plezier in Zion National Park



Hoover Dam



Met een motorboot over Lake Powell

het zuiden de Walnut Canyon, met zijn in de muren uitgehouwen rotswoningen, bezoeken. Ga richting het westen, slechts 45 mijl, naar Williams KOA, de poort naar de Grand Canyon waar we voor u 2 nachten hebben ingepland! U heeft drie mogelijkheden om bij de Grand Canyon te komen. U kunt zelf de rit met de camper maken zodat u alle gemakken bij de hand heeft; u kunt zich aansluiten bij door de camping georganiseerde tour per busje of u kunt reizen per trein. De medewerkers van de camping zullen u helpen met de reserveringen en het bestellen van een taxi naar het station. Op de camping is er fietsverhuur, minigolf, live Western muziek en u kunt er ook paardrijden. **45 mijl ★ Indien mogelijk moet u**



Maverick Helicopter Tours boven de Grand Canyon

zeker een helicoptertocht door de Grand Canyon boeken (zou u zeker niet mogen missen!) of een jeep- of raftingtour!

www.koa.com/campgrounds/grand-canyon/

Dag 14 > Vandaag begint de terugreis maar u heeft geen haast om Williams te verlaten - u kunt in de ochtend nog rustig genieten van de aanwezige activiteiten. Vandaag bedraagt de af te leggen afstand 125 mijl - waarvan 82 via State Road 66, beter bekend als de wereldberoemde 'Route 66' - waarvan we hopen dat u zult genieten!! Ga richting Kingman KOA en kom tot rust in het enorme zwembad., hoog in de woestijn omgeven door de Hualapai (Hu-al-a-pie) Mountains. Niet ver weg kunt u nog steeds de sporen zien van pioniers op de Fort Beale Wagon Trail. **125 mijl ★ Maak zeker een stop bij het Route 66 Museum in Kingman.**

www.koa.com/campgrounds/kingman/

Dag 15 > De voorlaatste dag is een lange dag maar wel eentje met drie stops. Richting het westen is de eerste stop bij een andere belangrijke bezienswaardigheid van de Colorado-rivier - de wereldberoemde Hoover Dam op de grens van Arizona en Nevada. Blijft u een tijdje genieten van deze enorme stuwdam voordat u verdergaat naar Boulder City. Vervolgens rijdt u richting het zuiden



Reisdetails

VERTREKT VANAF	Los Angeles, San Francisco of Las Vegas
DUUR	16 dagen
AFSTAND	2,360 mijl

waar u de Providence Mountains kunt aanschouwen alvorens u aankomt bij Mojave National Preserve. **340 mijl ★ Mojave National Preserve is de voorlaatste stop van vandaag, een eenzame woestijn in Zuid-Californië, zingende zandduinen, vulkanische slakkenkegels, Joshua tree bossen en velden met wilde bloemen zijn allemaal te vinden in dit bijna 650.000 hectare groot gebied. Een bezoek aan zijn canyons, bergen en mesas (bergen met een platte top) zal lang verlaten mijnen, boerderijen en met rotsen omgeven militaire forten onthullen.**

www.koa.com/campgrounds/barstow/

Dag 16 > Vandaag 150 mijl naar Carson, het afleverpunt van Cruise America - die rit zal zeker 3,5 uur duren dus u zult vroeg moeten vertrekken tenzij u natuurlijk heeft gekozen voor een 'Early Bird Departure Special' zodat u tot 15.00 uur de



The Skywalk, Grand Canyon

beschikking heeft over uw camper.



Mojave National Preserve

DEATH VALLEY EN LAKE HAVASU

Wij zien deze korte reis als een verlenging van uw route. Deze reis begint en eindigt in Las Vegas, maar de tour kan natuurlijk ook worden gereden als u uw camper in Los Angeles hebt gehuurd, of bij een andere Cruise America huurlocatie in West-Amerika. Death Valley is het laagste gebied in Amerika, dit National Park moet u absoluut gezien hebben.



Reisbeschrijving

Dag 1 > Om Death Valley te ontdekken is Furnace Creek het beste uitgangspunt. Verblijft u op de natuurcamping bij het nabijgelegen Furnace Creek Inn met restaurant, winkels en Amerika's laagst gelegen golfbaan. Maakt u gebruik van de gelegenheid om de omgeving van Stovepipe Wells te verkennen aangezien u morgen de andere kant op vertrekt. **130 mijl naar Furnace Creek vanaf Cruise America Las Vegas** ★ Bezoek Red Rock Canyon, kort na het verlaten van Las Vegas en Zabriskie Point, vlak voordat u bij uw camping arriveert. www.furnacecreekresort.com

Dag 2 > Vandaag vertrekt u naar Barstow, een beetje een terugweg voor wie uit Los Angeles is gekomen. Het lijkt op de kaart een lange omweg maar Providence Mountains en the Devil's Playground liggen tussen Death Valley en Lake Havasu. Daar lopen nu eenmaal geen wegen doorheen. **170 mijl naar Barstow** ★ Bezoek Badwater Basin, het laagste punt van Amerika (slechts 225 kilometer van de top van Mt. Whitney; het hoogste punt). Neem de shuttle van KOA naar het spookstadje Calico, vroeger bekend om de zilvermijnbouw. <https://goo.gl/Ld6YgY>



Het spookstadje Calico

Dag 3 > De reis door de Mojave Dessert zal u leiden naar de schilderachtige oevers van Lake Havasu State Park. Het hoogtepunt van dit populaire vakantieoord is de oude London Bridge die steen voor steen verplaatst is van zijn originele locatie boven de Theems in de jaren zestig. **240 mijl naar Lake Havas** ★ Bezoek London Bridge. Deze viel letterlijk in elkaar maar mag nu genieten van zijn pensioen. www.piratecoveresort.com


Dag 4 > Keer terug naar de Interstate 40 ten noorden van Havasu en rijd naar de Blake Ranch ten oosten van Kingman. Omdat de rit slechts 90 minuten bedraagt stellen wij voor om een deel via Route 66 te rijden (richting Kingman Airport). U volgt een van de laatste overgebleven delen van deze historische weg naar Seligman, of zelfs naar Ash Fork, voordat u weer via de Interstate 40 verder rijdt naar Blake Ranch (exit 66). **85 mijl naar Kingman** ★ Bezoek Grand Canyon Caverns op Route 66 vlakbij Peach Springs. www.blakeranchrv.com



Pirate Cove RV Resort



Dag 5 > Omdat Blake Ranch vlak bij de Grand Canyon ligt, vertrekken veel huurders in die richting. Voor wie teruggaan naar Las Vegas om hun camper af te leveren is er tijd om Chloride te bezichtigen. De enkele inwoners die het stadje nog heeft, willen het oude zilverstadje niet laten uitsterven. 120 mijl naar Las Vegas.



N.B. Voertuigen zijn toegestaan in Death Valley maar uiterste voorzichtigheid dient absoluut in acht te worden genomen. Men bezoekt deze gebieden geheel op eigen risico en u bent dus ook verantwoordelijk voor alle eventuele (herstel-)kosten m.b.t. uw voertuig. Tijdens bepaalde periodes zijn deze gebieden niet bewoonbaar en kan een bezoek een gevaar opleveren voor zowel de bestuurder als de passagiers.



Reisdetails

VERTREKT VANAF	Las Vegas
DUUR	5 dagen
AFSTAND	745 mijl



Havasu Creek, Grand Canyon

Foto: Arizona Tourism



Seligman, Route 66

VAN PHOENIX NAAR LAS VEGAS

Dit is een korte route van Phoenix naar Las Vegas die u afsluit met twee overnachtingen in de wereldhoofdstad van vertier. Deze route brengt u in korte tijd langs enkele natuurwonderen van de beroemdste National Parks in Amerika. Uiteraard heeft u de mogelijkheid om deze reis te verlengen.



Reisbeschrijving

Dag 1 > Breng een dag of twee door in Mesa voordat u uw camper ophaalt. Mesa is midden in de Sonorawoestijn gelegen en is de uitvalsbasis voor outdooractiviteiten. Zoek het avontuur op in dit legendarische landschap. U kunt er bergwandelingen maken of kanoën over kalme rivieren en meren. Keuze genoeg uit de vele activiteiten. Boek de EBDS, zodat u uw camper 's morgens kunt ophalen. U heeft dan ook voldoende tijd om van alle culinaire lekkernijen te genieten, gemaakt van seizoensproducten van de lokale boerderijen.

📍 120 mijl naar Cornville ★ Proef de lokale lekkernijen op de Fresh Foodie Trail, kijk voor een speciale aanbieding op www.visitmesa.com/cruiseamerica. Vergeet vooral niet wat verse producten in te slaan voor de komende dagen.

🌐 <http://lolomai.com/>



Superstition Mountain

Foto: Visit Mesa

Dag 2 > Neem de tijd om het prachtige landschap rondom Sedona te verkennen. Maak een excursie met Pink Jeep Tours of geniet van het water in Slide Creek State Park of bij de camping in de Oak Creek Canyon. Vervolgens is het nog maar een korte rit naar Flagstaff, de 'toegangspoort' tot de Grand Canyon. 📍 Rijd 45 mijl naar Munds Park, Flagstaff ★ Verken Sedona in Red Rock Country en geniet van het water in Slide Creek of Oak Creek.

🌐 www.mundsparkrv.com

Dag 3 > Het hoogtepunt van vandaag is ongetwijfeld het moment dat u aan de rand van de Grand Canyon staat. Deze ervaring is op geen foto of film vast te leggen, u zult dit moment in uw herinnering moeten bewaren. Wij bevelen u de Mather camping aan, vanwege de rustige ligging in een natuurlijke omgeving. 📍 140 mijl naar de zuidkant van de Grand Canyon ★ Sta vroeg op en geniet van de steeds wisselende kleuren tijdens zonsopgang en maak ook zeker een helikoptervlucht over de Canyon, een werkelijk onvergetelijke ervaring!

🌐 www.nps.gov/grca/planyourvisit/cg-sr.htm

Dag 4 > U bent aangekomen bij de Canyon via Highway 180; vervolgens rijdt u oostwaarts op de 64, door het Grand Canyon National Park en door het Kaibab National Forest naar het plaatsje Cameron. Vanaf daar rijdt u noordelijk via Hwy 89 naar het stadje Page en het beeldschone Lake Powell aan de Colorado-rivier. De rit duurt nog geen drie uur. Vertrek niet te laat, dan heeft u nog tijd om te genieten van de avonturen van Lake Powell. Wij raden u aan een speedboot te huren om naar Rainbow Bridge te varen op Lake Powell. Wahweap ligt direct aan het meer (Lake Powell).

📍 145 mijl naar Lake Powell ★ Huur een speedboot en vaar naar Rainbow Bridge. Verblijf nog een nacht om ook Antelope Canyon te kunnen bezoeken - de droom van iedere fotograaf!

🌐 <https://goo.gl/4vw8j8>

Dag 5 > Reis verder via de schilderachtige Highway 89 en sla na bijna 130 mijl rechtsaf naar de 12 richting Bryce Canyon en Ruby's Inn camping. Op uw tocht rijdt u door Dixie National Forest. Het zal ongeveer 2,5 uur duren om bij Bryce Canyon te komen dus ga vroeg op pad om te genieten van dit National Park met zijn vreemde zuilen en rotsformaties. 📍 145 mijl naar Ruby's Inn, Bryce Canyon ★ Bezoek het Escalante Grand Staircase National Monument, een unieke regio met canyons, bogen, plateaus en kliffen.

🌐 www.brycecanyoncampgrounds.com

Dag 6 > Reis in zuidelijke richting via Hwy 89 naar Zion National Park. Zion is weer heel anders, veel weelderiger, maar ook spectaculair. Waarschijnlijk zult u hier een langere stop willen maken. Slechts 14 mijl verderop ligt Zion River Resort. Deze is ideaal gelegen, op korte afstand van een van de



Maverick Helicopter Tours boven de Hoover Dam



Las Vegas Strip in de nacht

Foto: Visit Las Vegas

mooiste parken van Amerika. Waarschijnlijk zult u hier langer dan één nacht willen verblijven. 📍 100 mijl naar Zion River Resort ★ Er is zoveel te doen in Zion, zoals wandelen door de smalle kloof van The Narrows of omhoog naar Angels Landing. Eindig de dag in het Zion Canyon Theatre.

🌐 www.zionriverresort.com

Dag 7 > Omdat u deze ochtend waarschijnlijk meer tijd in Zion National Park wilt doorbrengen staat er vandaag slechts een korte rit naar Mesquite gepland, bedoeld als overnachting op weg naar Las Vegas. Ook willen we u de kans bieden om te genieten van een aangename en interessante rit naar Las Vegas, deze is niet in één dag te rijden. Neemt u een kijkje op de Desert Skies website; wij zijn ervan overtuigd dat u zich hier zult vermaken. 📍 180 mijl naar Mesquite ★ Bezoek St. George area; een historische goudmijn vol pionierswoningen, fascinerende spookstadjes en prehistorische voetafdrukken van dinosaurussen.

🌐 www.desertskiesresorts.com

Dag 8/9 > Als u wilt kunt u de Interstate 15 direct naar Las Vegas nemen. Wij geven echter de



Reisdetails

VERTREKT VANAF	Phoenix of Las Vegas
DUUR	10 dagen
AFSTAND	1,010 mijl

voorkeur aan de route door het spectaculaire Lake Mead Recreation Area. Vervolg uw route langs de kust; maak een stop bij Boulder Beach; rijd vervolgens ongeveer 10 mijl richting het oosten naar de prachtige Hoover Dam - absoluut een van de meest indrukwekkende, door de mensen gemaakte, wonderen. Vervolgens kunt u naar de geweldige Oasis Resort camping gaan of u kunt uw camper terugbrengen en inchecken bij een van de fantastische, luxe of thematische hotels. 📍 120 mijl naar Las Vegas ★ Bezoek het Valley of Fire State Park op uw weg naar de Hoover Dam.

🌐 www.oasislasvegasrvresort.com

Dag 10 > Slechts 15 mijl naar Cruise America Las Vegas om uw camper af te leveren.



ARIZONA - RED ROCKS & CANYONS

Arizona staat bekend als de Grand Canyon State. Wanneer u echter verder kijkt, dan ziet u overal de natuurlijke schoonheid van deze gastvrije bestemming. De machtige canyons en mesa's zullen u zeker betoveren, evenals de rijke historie van de oude Pueblo-volken en het wilde westen van Wyatt Earp en de OK Corral

Navajo tapijt weefster



Reisbeschrijving

Dag 1 > Haal uw camper op bij het depot van Cruise America in de buurt van Phoenix en rijdt ca. 100 mijl naar Tucson. In de lente, herfst en winter kunt u hier genieten van een heerlijk klimaat, maar zelfs in de hete zomer zorgt de lage vochtigheid voor een aangename warmte. 📍 115 mijl naar Tucson
★ Stop bij het beroemde Pima Air & Space Museum met een collectie oude en moderne vliegtuigen.
🌐 <https://koa.com/campgrounds/tucson-lazydays/>



Tucson

Dag 2 > Breng de ochtend door in de omgeving van Tucson en bezoek Saguaro National Park met de machtige saquaro-cactus, het symbool van het Amerikaanse Zuidwesten. Sommige zijn meer dan 15 meter hoog, 8000 kilo zwaar en bijna 200 jaar oud. Vervolg uw reis naar het beroemde plaatsje Tombstone "de stad die te sterk was om te sterven", met de houten trottoirs en salondeuren.
📍 50 mijl naar Benson ★ Stop bij de iconische San Xavier del Bac, de best bewaarde missie in de VS. Bezoek de plek van de OK Corral waar de Earps en de Clantons hun vuurgevecht hielden en de Boothill Graveyard, waar de verliezers begraven liggen. 🌐 www.rv-resort.com

Dag 3 > Rijd oostwaarts over de Interstate 10 door de droge woestijn van Arizona. Voordat u de bossen in het midden van de staat bereikt, kunt u nog stoppen bij Fort Bowie. Deze National Historic Site bereikt u na een 2 kilometer lange wandeling vol informatie over de historische strijd tussen de Apache en het Amerikaanse leger eind 19e eeuw.
📍 160 mijl naar Globe ★ Bezoek het Besh-Ba-Gowah Museum met een van de grootste

collecties kunstwerken van de Salado cultuur.
🌐 <https://apache-gold-casino.com/resort/rv-park/>

Dag 4 > Rijd noordwaarts en stop bij Petrified Forest National Park voor de grootste hoeveelheid versteende bomen ter wereld, soms meer dan 225 miljoen jaar oud. Interstate 40 deelt het park in tweeën. Als u tijd heeft, bezoek dan ook het noordelijke deel en de Painted Desert, met zand in veel verschillende kleuren. 📍 135 mijl naar Holbrook
★ Rijd over een deel van de oude Route 66 door het centrum van Holbrook over Navajo Boulevard.
🌐 <https://koa.com/campgrounds/holbrook/>

Dag 5 > Vandaag is een spectaculaire dag. Als eerste bezoekt u het magnifieke Canyon De Chelly National Monument (uitspraak 'd-she-y'), dat niet onder doet voor de nationale parken die u tijdens deze trip bezoekt. In de hoge zandstenen kliffen ziet u de verlaten rotswoningen van de oude Pueblo-volken. De dag wordt nog beter want uw volgende stop is de iconische Monument Valley. U zult de unieke rotsformaties die boven de woestijn uitsteken meteen herkennen. 📍 197 mijl naar Monument Valley ★ Wandel over de White House Trail in Canyon De Chelly, een van de mooiste wandelingen in het Zuidwesten. Boek een excursie met een Navajo gids in Monument Valley. 🌐 <https://gouldings.com/monument-valley-rv-campgrounds/>

Dag 6/7 > Rijd terug naar Kayenta en vervolgens naar Lake Powell. Wij raden u aan om hier de komende 2 nachten te blijven voor de vele bezienswaardigheden, zoals Antelope Canyon, de mooiste slot canyon van Arizona, Horseshoe Bend, waar de Colorado River een bocht van 180 graden maakt en Rainbow Bridge National Monument, de grootste natuurlijke brug ter wereld. 📍 130 mijl naar Wahweap ★ Geniet van de schoonheid van Lake Powell en de vele activiteiten die u er kunt ondernemen. 🌐 <https://www.lakepowell.com/rv-camping/wahweap-rv-campground/>



Horseshoe Bend

Dag 8 > Rijd zuidwaarts naar het kleine plaatsje Cameron, voordat u naar een van 's werelds natuurwonderen rijdt, de Grand Canyon. Hoe vaak u al beelden van de Canyon gezien heeft, niets kan u voorbereiden op het prachtige uitzicht over de kloof van meer dan 1,5 km diep en tot wel 29 km breed. Stop bij Mather Campground, op loopafstand van de rand van de canyon. 📍 139 mijl naar Grand Canyon
★ Wandel over de Bright Angel Trail de canyon in. Verblijf dan wel 2 nachten, want deze wandeling duurt een hele dag.

🌐 <https://www.nps.gov/grca/planyourvisit/cg-sr.htm>

Dag 9/10 > Ga verder naar Flagstaff, een westernplaatsje met een rijke Route 66 geschiedenis. Vervolg uw weg over de Oak Creek Canyon Drive, die bijna 1400 meter afdaalt door de gelijknamige canyon op weg naar Sedona. We raden u aan om hier 2 nachten te blijven, zodat u voldoende tijd heeft voor alle mogelijke buitenactiviteiten. De camping ligt op loopafstand van het centrum, zodat u van een gezellig avondje uit kunt genieten. 📍 113 mijl naar Sedona
★ Bezoek het Lowell Observatory en zie waar het bestaan van de dwergplaneet Pluto voor het eerst werd bevestigd. Geniet van de natuurlijke waterglijbanen in Slide Rock State Park.

🌐 <https://ranchosedona.com/home/>

Dag 11 > De snelste weg terug naar Phoenix is over Interstate 17, maar we raden u aan om een korte omweg te maken langs het artistieke plaatsje Jerome, hoog op een helling gelegen in de



Reisdetails

VERTREKT VANAF	Phoenix
DUUR	12 dagen
AFSTAND	1,245 mijl

Verde Valley. U verblijft vanavond op een van onze favoriete campings in Lost Dutchman State Park in de prachtige Superstition Mountains.
📍 156 mijl naar Lost Dutchman State Park
★ Kom meer te weten over de legendarische Lost Dutchman Mine, vol met goud dat nog gevonden moet worden! 🌐 <https://azstateparks.com/lost-dutchman/camping-and-cabins/rv-and-tent-camping>

Dag 12 > Het is nog maar 30 minuten rijden naar ons depot in Mesa. Als u nog tijd heeft, raden wij u zeker aan om nog een paar nachten in een van de uitstekende resorts in Scottsdale te verblijven.



VAN ARIZONA NAAR NEW MEXICO

We weten dat u niet naar Arizona komt om vervolgens de Grand Canyon mis te lopen maar we dachten dat u het misschien leuk zou vinden om ook New Mexico en Zuid-Arizona te verkennen. De reis duurt minimaal 7 nachten maar waarschijnlijk zult u op sommige plekken langer willen blijven.

Reisbeschrijving


Dag 1 > Haal uw camper op bij Cruise America in Phoenix en volg de Interstate 10 naar Tucson, de plek waar u meer dan 300 dagen per jaar zon kunt verwachten! De milde temperaturen in de lente, herfst en winter zijn legendarisch. In de zomer loopt de temperatuur op maar door Tucson's lage luchtvochtigheid en matige hoogte voelt ook die comfortabel aan. Whispering Palms RV is 'de plek om te verblijven'; klein en dichtbij het centrum. [100 mijl naar Tucson](#) ★ Bezoek het karakteristieke Mission San Xavier del Bac en mis ook niet Old Tucson en het Arizona-Sonora Desert Museum. <https://goo.gl/RkZRTb>

Dag 2 > U zult zeker wat tijd willen doorbrengen in Tucson, daarom staat er voor vandaag slechts een korte rit gepland. Uiteraard rijdt u niet voor niets naar Benson: de plaats ligt vlak bij Tombstone en The OK Corral. Het is zeker leuk om vandaag of morgen een van beide te bezoeken. De rit naar Butterfield RV in San Pedro Valley zal een klein uurtje duren. Deze heeft een prachtige ligging tussen vier verschillende, gescheiden bergketens. [50 mijl naar Benson](#) ★ Bezoek Tombstone en bekijk waar Wyatt Earp en de andere 'good guys' het vuurgevecht bij The OK Corral wonnen. www.rv-resort.com

Dag 3 > Vandaag een langere rit, ruim drie uur via de Interstate 10. Mocht u dat gisteren niet hebben gedaan, dan is vandaag de dag om Tombstone te bezoeken. Onderweg kunt u stoppen bij het



Mission san Xavier del Bac, Tucson Foto: Arizona Office of Tourism



Flagstaff in de avond Foto: Arizona Office of Tourism

historische Fort Bowie (1880 is historisch in Amerika!) voordat u de staatsgrens van New Mexico passeert. Onderweg kunt u de hoge bergtoppen van de Mt. Graham (3.269 m), de Dos Cabezas Range (2.551 m) en de Chiricahua Mountains (2.988 m) bekijken. U bent op weg naar Las Cruces en Hacienda RV Resort, op loopafstand van het historische Old Mesilla (Billy the Kid's hangout). Met schattige winkeltjes en goede restaurants is dit misschien wel de avond om uit eten te gaan uit eten. [230 mijl naar Las Cruces](#) ★ Bezoek Steins-Railroad Ghost Town en Billy the Kid's Shakespeare. www.haciendarv.com

Dag 4 > Vanochtend bevindt u zich op slechts enkele minuten van het centrum van Las Cruces, de tweede stad van New Mexico, met theaters, musea, geweldige eetgelegenheden en de gastvrijheid van het Zuidwesten. Bekijk u ook de plaatselijke website voor informatie en tips voordat u begint aan uw vier uur durende rit naar Albuquerque. Waarschijnlijk zult u onderweg een stop willen maken bij 'Truth or Consequence' om erachter te komen waarom de stad zijn oude naam 'Hot Springs' heeft ingeruild. Bezoek ook zeker het historische Bath House district. Rijd daarna verder naar American RV Park, het hoogst gewaardeerde RV park in de staat. Mocht u reizen tijdens de eerste twee weken van oktober, boekt u dan ruim van tevoren i.v.m. het



Boven: Overblijfselen van een versteend bos Foto: Larry D Fellows

Dag 5 > Vandaag een lange rit, wel via de Interstate 40 waardoor de reis minder dan 5 uur zal duren. U zult bij Petrified Forest National Park tussen Chambers en Holbrook zeker een stop willen maken. Vervolgens rijdt u verder via het Cocino National Forest naar Flagstaff en het Flagstaff KOA. [310 mijl naar Flagstaff](#) ★ Bezoek Sandia Peak en 's werelds langste kabelbaan. <https://goo.gl/DQWmsH>

Dag 6 > Wij zijn er geweest: wij zijn dol op Mather camping bij de Grand Canyon National Park South Rim. Aansluitingen voor water en elektriciteit zijn niet aanwezig maar wel warme douches en toiletten (werken met een muntensysteem). Er gaat niets boven het wakker worden omringd door de prachtige stilte van de natuur. [95 mijl naar Grand Canyon National Park](#) ★ Bezoek de Grand



Het ballonfestival in Albuquerque

Canyon! Bekijk deze ook vanaf de bodem of vanuit de lucht. www.nps.gov/grca/planyourvisit/cg-sr.htm

Dag 7 > U kunt de thuisbasis van de Grand Canyon- spoorweg in Williams bezoeken voordat u richting het zuiden vertrekt. U zult zeker een stop willen maken in Sedona tijdens uw rit naar het interessant genaamde Dead Horse Ranch State Park in Cottonwood - er zit een verhaal achter deze naam. Er zijn meer dan 100 grote RV plekken beschikbaar volgens het first-come, first-served systeem. Derhalve adviseren we u om een paar dagen voor aankomst te bellen om zeker te zijn van een plaats. Mocht u toch geen plekje kunnen krijgen, er zijn nog tientallen andere campings in de buurt van Sedona die vooraf geboekt kunnen worden. [155 mijl naar Dead Horse Ranch State Park](#) ★ Bezoek Oak Creek Canyon voordat u Cottonwood bereikt. <https://goo.gl/Wewzjg>

Dag 8 > 125 mijl naar het afleverpunt van Cruise America in Mesa.

Wyatt Earp Dag, Tombstone Foto: Arizona Office of Tourism



Reisdetails

VERTREKT VANAF	Phoenix of Albuquerque
DUUR	8 dagen
AFSTAND	1,300 mijl



Een boot in kolkend water, Colorado River Foto: Geoff Gourley Photography



Ceremoniële Indiaanse dans Foto: New Mexico Tourism Department/Mike Stauffer



Prachtig uitzicht over de Grand Canyon


DE GROTE VIJF VAN UTAH EN MEER

Tijdens deze reis ontdekt u de vijf mooiste en bekendste nationale parken van Utah - Arches, Bryce Canyon, Canyonlands, Capitol Reef en Zion. Geniet er van de prachtige natuur en onderneem onvergetelijke activiteiten. Deze bijzondere reis brengt u vervolgens naar de immense Grand Canyon, het mooie Lake Powell, de monolieten van Monument Valley en de rotswoningen van Mesa Verde. Tijdens deze reis is alles mogelijk; wandelen, raften, fietsen, een tocht maken per ezel, picknicken en niet te vergeten simpelweg genieten.

Reisbeschrijving

Dag 1/2 > Haal uw camper op bij Cruise America in Las Vegas. De eerste bijzondere ervaring staat u al te wachten in Zion National Park. De zandstenen bergwanden tonen hier een steeds wisselend kleurenpalet van beige, roze en rood, tegen een helderblauwe hemel. U ervaart Zion National Park op zijn best tijdens een wandeling langs de bergwanden of door de smalle kloven. Zion River Resort is ideaal gelegen en biedt eenvoudig toegang tot de vele hoogtoppen van het park. Neem ook de tijd voor Springdale, een leuk plaatsje aan de rand van het park. 📍 147 mijl naar Zion River Resort ★ Er is zoveel te doen in Zion National Park, van een wandeling door de smalle kloof van The Narrows tot een adembenemende klim naar Angels Landing. Of wat dacht u van een tocht per ezel? Ook het Zion Canyon Theatre is een bezoek waard. 🌐 www.zionriverresort.com

Dag 3/4 > Het volgende hoogtepunt staat op het programma, Grand Canyon National Park. Geen foto of film kan het gevoel vastleggen dat u heeft als u uitkijkt over de Canyon. Wij raden hier Mather Campground aan, vanwege de rustige ligging. 📍 262 mijl naar de zuidrand van de Grand Canyon ★ Sta vroeg op en geniet van de wisselende



De Virgin River en Court of the Patriarchs in Zion N.P.



Rainbow Bridge National Monument

kleuren van de Canyon tijdens zonsopgang en maak ook zeker een helicoptervlucht over de Canyon. 🌐 <https://goo.gl/ej1ds7>

Dag 5/6 > Rijd verder oostwaarts door Grand Canyon National Park en door het Kaibab National Forest naar Cameron en Page. Uiteindelijk bereikt u Lake Powell in de Colorado River. U kunt hier deelnemen aan verschillende activiteiten, zoals een tocht per speedboot of een excursie naar Rainbow Bridge National Monument. Wahweap Campground ligt direct aan het meer en gasten kunnen gebruik maken van de faciliteiten van het ernaast gelegen resort. 📍 145 mijl naar Lake Powell ★ Huur een speedboot of boek een excursie en ga naar Rainbow Bridge. 🌐 <https://goo.gl/4vw8j8>

Dag 7 > Maak in de ochtend een excursie naar de Antelope Canyon, de meest gefotografeerde zogenaamde 'slot canyon' van het Zuidwesten. Vervolgens rijdt u verder naar Monument Valley. 📍 124 mijl naar Monument Valley ★ Bezoek Antelope Canyon - een droom voor fotografen!




Paardrijden in Bryce Canyon

Laat, eenmaal aangekomen in Monument Valley, uw camper staan en boek een Deluxe Tour bij de Gouldings Lodge. Tijdens deze tour ziet u alle beroemde herkenningspunten van Monument Valley. U stopt onder andere bij "The Mittens", "John Fords's Point" en "Three Sisters". Ook komt u in enkele gebieden waar u zelf niet kunt komen. 🌐 <https://goo.gl/Yw1JVi>

Dag 8 > Vroeg opstaan vanmorgen want u rijdt naar Bluff voor één van de beste rafting-excursies met Wild River Expeditions. Tijdens deze avontuurlijke tocht worden stops gemaakt bij de petroglieden van Butler Wash en bij de rotswoning River House. Na de lunch vaart u door een smalle kloof, waar u zeker dikhoornschapen en driehonderdmiljoen jaar oude fossielen zult zien. Tijdens deze dagexcursie legt u ruim 40 kilometer af, geschikt voor wie weinig tijd heeft en een super ervaring voor jong en oud. 📍 47 mijl naar Bluff ★ Ga op avontuur met Wild River Expeditions en maak een rafting-excursie over de San Juan River. Bezoek ook de Valley of the Gods. 🌐 <http://www.cadillaccranchrv.com/>

Dag 9 > Vandaag gaat u via Four Corners Monument op weg naar Mesa Verde. U rijdt door het gebied dat bekend staat als de Four Corners, aangezien hier de hoeken van vier staten elkaar raken. In het noordwesten ligt Utah, in het noordoosten Colorado, in het zuidoosten New Mexico en in het zuidwesten Arizona. In Mesa Verde - Spaans voor 'groene tafel' - krijgt u een inkijkje in het leven van de Oude Pueblovolkeren, die hier ruim 700 jaar gewoond hebben. Bijna 5000 plaatsen van archeologische betekenis vindt u in Mesa Verde, waaronder 600 rotswoningen; een van de belangrijkste en best bewaarde archeologische plaatsen van de VS. 📍 87 mijl naar Mesa Verde ★ Boek een excursie naar de beroemde rotswoningen Cliff Palace en Balcony House, die alleen onder begeleiding van een ranger mogen worden bezocht. 🌐 <http://www.mesaverdervresort.com/>

Dag 10/11 > U rijdt vandaag naar Moab. Onderweg moet u zeker een bezoek brengen aan Hole N' The Rock, een uniek historisch huis, dat in een grote rots is ugehouwen en een oppervlakte heeft van ruim 450 m². Vanuit Moab kunt u een bezoek brengen aan Canyonlands National Park en het



Antelope Canyon

Island in the Sky bezoekerscentrum. Island in the Sky is een zandstenen plateau dat vanaf een hoogte van ruim 300 meter uitkijkt over de omgeving. Vanuit elke hoek heeft u weer een ander uitzicht op het spectaculaire landschap van Canyonlands. Heeft u maar kort de tijd, dan is dit één van de beste plekken om te bezoeken. De omgeving van Moab is een paradijs voor wie van



San Juan Wild Rivers Expedition



Een spectaculair uitzicht tijdens de Maverick Helicopter Tour

outdooractiviteiten houdt. Het Moab Adventure Center is het startpunt van uw avontuur. Wat dacht u van een tocht per jetboot over de Colorado River of een raftingtrip over de stroomversnellingen. Stap vervolgens in een 4WD voor een tocht buiten de gebaande paden en uw avontuur is compleet. 's Avonds kunt u tot rust komen tijdens een dinnercruise of de Sound and Light Cruise.

📍 125 mijl naar Moab ★ Bezoek Hole N' The Rock, Canyonlands National Park en stort u in het avontuur in Moab. 🌐 <https://goo.gl/GVEBHd>

Dag 12 > Vandaag staat Arches National Park op het programma, bekend om de meer dan 2000 zandstenen bogen waaronder de beroemde Delicate Arch. Het landschap biedt een waar spektakel, vol bijzondere kleuren, vormen en structuren met als hoogtepunt de vele natuurlijke bogen. Rijd vervolgens door Capitol Reef National Park naar de Fruita Campground. 📍 147 mijl naar Capitol Reef National Park ★ Bewonder Delicate, Double en Landscape Arch en maak wellicht een wandeling over de Devils Garden of de Balanced Rock Trail. Bezoek het Gifford House & Museum dat dicht bij de camping is gelegen.

🌐 <https://goo.gl/z9Y9pF>

Dag 13 > Soms rijdt u ergens en realiseert u zich meteen dat u op een bijzondere plek bent terechtgekomen. Dit zal u zeker vandaag overkomen tijdens de rit over Scenic Byway 12. U rijdt door een fascinerend landschap, waar Moeder Natuur haar beste beentje heeft voorgezet, zoals in Grand Staircase - Escalante National Monument



Wahweap Hoodoos, Grand Staircase, Escalante National Monument



Monument Valley



Rotswoningen in Mesa Verde N.P.

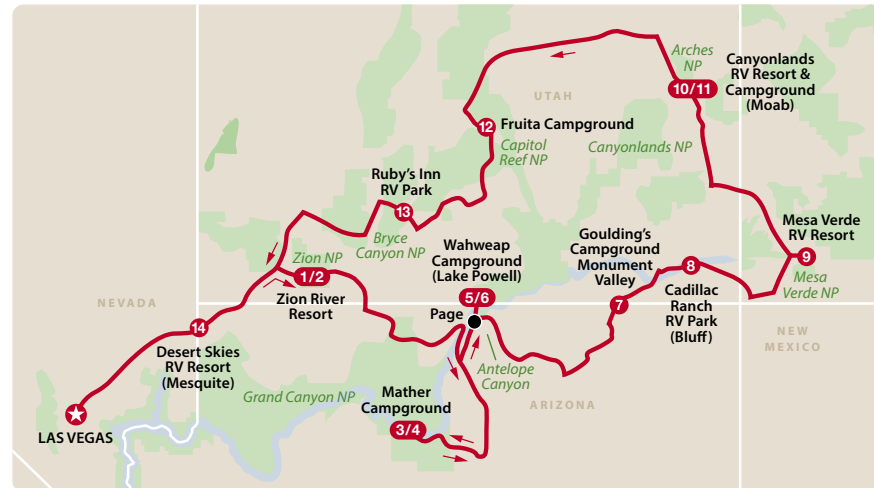
en Boulder Mountain. Voeg daarbij de vele overblijfselen uit de prehistorie die u zult passeren en uw roadtrip is compleet. 📍 120 mijl naar Bryce

★ Bezoek de Escalante Canyons.

🌐 <https://goo.gl/EmsaEs>

Dag 14 > Bryce Canyon National Park biedt een landschap dat u nog nooit eerder heeft gezien. In een natuurlijk amfiteater spelen lange rijen wit en oranje gekleurde pilaren van lijmsteen de hoofdrol. Een prachtige aanblik tegen de steile rotswanden, gevormd door regen, sneeuw en vorst.

Dikhoornschaap



Gifford Barn, Capitol Reef NP

Om zo lang mogelijk in Bryce Canyon te kunnen doorbrengen, raden wij u aan vandaag nog niet naar Las Vegas terug te rijden, maar om in Mesquite te overnachten.

📍 180 mijl naar Mesquite ★ Volg de mooie weg langs Bryce Canyon en

stop bij de uitzichtspunten, zoals Inspiration Point. Of maak een wandeling door de Canyon. In de omgeving van St. George kunt u meer te weten komen over de geschiedenis van de goudmijnen, ghosttowns bezoeken en

Reisdetails

VERTREKT VANAF	Las Vegas
DUUR	15 dagen
AFSTAND	1,482 mijl

de voetafdrukken van een dinosaurus zien.

🌐 www.desertsbiesresorts.com

Dag 15 > Rijd 98 mijl en lever uw camper in bij Cruise America in Las Vegas.

HOOG IN DE ROCKY MOUNTAINS

Weinig staten, of zelfs landen, bieden zoveel variatie als Colorado. De beroemdste Rocky Mountain Staat zal u dan ook niet teleurstellen. Van de ruim 4000 meter hoge besneeuwde bergtoppen, de oude rotswoningen achtergelaten door de oude Pueblo-volken tot de mesa's en slotcanyons van het Colorado Plateau. Deze staat vol avontuur biedt voor elk wat wils.

Zipline bij Royal Gorge

Reisbeschrijving

Dag 1 > Breng voordat u op weg gaat een paar dagen door in de mooie stad Denver, met zijn bloeiende cultuurscène en diverse wijken. Komt u op het juiste moment, dan kunt u genieten van live muziek in het legendarische Red Rocks Amfitheater, een van de meest iconische muzieklocaties ter wereld of bezoek het historische Union Station met hippe restaurants en koffietentjes. Haal vervolgens uw camper op en rijdt noordwaarts. Stop in de groene en vrijzinnige stad Boulder, thuisbasis van de University of Colorado, met zijn statige stenen gebouwen en strakke gazonnen. Rijd verder noordwaarts langs de oostelijke rand van de machtige Rockies op weg naar Estes Park, de toegangspoort tot Rocky Mountains National Park. **55 mijl naar Estes Park** ★ Krijg een gratis rondleiding over de campus van de University of Colorado, die hoog boven het centrum is gelegen. Sla wat organische levensmiddelen in op de Boulder County Farmers Market. In de zomer kunt u midden in het centrum 'tuben' op de Boulder Creek. <https://www.jellystoneofestes.com/>



Denver Union Station

Dag 2 > Vandaag staat maar een korte afstand op het programma, dus u heeft alle tijd in Rocky Mountains National Park. Dit park, dat ruim 1000 vierkante kilometer groot is en 11 pieken van boven de 3300 meter telt, is het dak van de Rocky Mountains en één van de populairste parken van het land. Vanavond kampeert u op een ranch, dus u



Grand Junction

kunt misschien gaan paardrijden of een ATV huren. **60 mijl naar Grand Lake** ★ Wandel over de bijna 500 kilometer lange wandelpaden in het park. Rijd over de Trail Ridge Road over de top van de Rockies, de hoogste volledig verharde weg in de USA op 3713 meter hoogte. Deze weg wordt vanwege zijn schoonheid een All-American Road genoemd. <https://www.windingriverresort.com/>

Dag 3 > Er zijn verschillende beroemde plaatsen in deze regio, maar wij raden u aan Breckenridge te bezoeken. Dit is de enige plaats in de regio, die niet als wintersportplaats werd gebouwd. Wandel door het leuke en historische centrum voordat u het avontuur opzoekt in het Breckenridge Resort. U kunt hier o.a. wandelen, ziplinen en zelfs rodelen. Vervolg uw weg naar Glenwood Springs en de natuurlijke warmwaterbronnen. Vandaag verblijft u op de hoog aangeschreven KOA, ten westen van de stad. **168 mijl naar Glenwood Springs** ★ Geniet in de historische plaats Breckenridge. Ga wildwaterraften in de Glenwood Canyon. <https://koa.com/campgrounds/colorado-river/>



Glenwood Springs, Hanging Lake

Dag 4 > Rijd verder westwaarts naar het mooie Colorado National Monument, net buiten Grand Junction. Het landschap van dit Monument met de torenhoge monolieten en uitzichten over de canyons is kenmerkend voor het Amerikaanse Westen. Na Grand Junction rijdt u zuidwaarts naar Black Canyon of the Gunnison National Park, met de gelijknamige, ruim 600 meter diepe, canyon. Geen enkele canyon in de VS heeft zulke steile kliffen en dieptes. Ga naar de San Juan Mountains en het leuke plaatsje Ouray. Dit oude mijnstadje wordt omringd door bergtoppen en wordt ook wel het 'Zwitserland van Amerika' genoemd. Uw RV-park ligt op 10 minuten lopen van Main Street. **165 mijl naar Ouray** ★ Rijd de 37 kilometer lange Rim Rock Drive door Colorado National Monument, één van de spectaculairste wegen van de USA. Wandel langs de rand van de Black Canyon. Ontspan in de warmwaterbronnen of wandel naar de Box Canyon Falls in Ouray. <https://www.ourayrvpark.com/>



Garden of the Gods Park

Dag 5/6 > Zodra u Ouray verlaat, rijdt u de bergen in over US 550, de beroemde "Million Dollar Highway", naar Silverton. Er is discussie over het ontstaan van de naam van deze weg. Sommigen menen dat deze verwijst naar de "Million Dollar" uitzichten, terwijl anderen beweren dat het een miljoen dollar per mijl kostte om de weg aan te leggen. De weg gaat over haardspeldbochten en langs steile afgronden over 3 bergpassen, dus neem rustig de tijd. De volgende stop is het mijnstadje Silverton, met een hoofdstraat vol saloons, voordat u aankomt in Durango. We raden u aan om 2 nachten in Durango door te brengen en de volgende dag Mesa Verde National Park te bezoeken, het enige Amerikaanse nationale park dat een door de mens gemaakte bezienswaardigheid beschermd. Het is één van de best bewaarde archeologische plaatsen in het land met meer dan 600 rotswoningen van de oude Pueblo-volken. **70 mijl naar Durango** ★ Onderneem een activiteit in Silverton. Maak een tocht met de beroemde Durango-Silverton Railway. Kom meer te weten over de rotswoningen van Mesa Verde tijdens een audiotour. <http://unitedcampgrounddurango.com/>

Dag 7 > Rijd oostwaarts over Highway 160 door Rio Grande National Forest naar het Great Sand Dunes National Park. Hier vindt u de hoogste zandduinen van Noord-Amerika. Ook is dit een Dark Sky Preserve, dus ook 's nachts is het hier prachtig. Wij raden u dan ook aan om een nacht in het park door te brengen. **165 mijl naar Alamosa** ★ Ga zandboarden of -sleeën van de hoogste duinen van het continent. <https://www.nps.gov/grsa/planyourvisit/pinonflatscampground.htm>

Dag 8 > Rijd noordwaarts door de valleien in het midden van de staat naar Canon City en de Royal Gorge Bridge, de hoogste hangbrug van Amerika, die op een duizelingwekkende hoogte van 321 meter boven de Arkansas River hangt. Voor wie



Journey Details

VERTREKT VANAF	Denver
DUUR	9 dagen
AFSTAND	918 mijl

het aandurft, is hier de hoogste zipline van Amerika. Vervolg de reis naar het mooie Colorado Springs. Deze stad, aan de voet van de Pikes Peak Mountain, heeft jaarlijks meer dan 300 dagen zon. U kunt zelf naar de Pikes Peak rijden over de tolgeweg of een ontspannen ritje met de tandradbaan maken, de hoogste spoorweg van het land. **155 mijl naar Colorado Springs** ★ Waag u aan de hoogste zipline van het land bij Royal Gorge. Boek een excursie door de goudmijn bij Cripple Creek. Bekijk de bijna 100 meter hoge rotsformaties in het Garden of Gods Park in Colorado Springs. <https://pikespeakrvpk.com/>

Dag 9 > Rijd 125 kilometer en breng de camper terug bij het verhuurstation van Cruise America in Denver.



Rocky Mountain National Park

HET LAND VAN DE COWBOYS

Een onvergetelijke combinatie van Yellowstone en drie andere spectaculaire parken: Mount Rushmore en verschillende andere wereldberoemde iconen zoals Buffalo Bill, Wild Bill Hickock, Calamity Jane en de Deadwood Stage. U komt onder andere beroemde geisers waaronder Old Faithful, watervallen, indianen, cowboys en andere mensen uit Laramie tegen. En niet te vergeten, de Rocky Mountains!



Reisbeschrijving

Dag 1 > Haal uw camper op en vertrek richting de hoofdstad van Wyoming, Cheyenne, ook wel bekend als de poort naar Cowboy Country. Probeer u daar aanwezig te zijn tijdens de Frontier Days (www.cfdrodeo.com). U moet dan wel ruim van te voren boeken vanwege de enorme populariteit van het festival. [110 mijl naar Cheyenne, Wyoming](#) ★ [Bezoek het Capitool en het State Museum](#). www.campcheyenne.com

Dag 2 > Een lange tocht door een saai land bezaaid met tumbleweed. Maar eenmaal aangekomen bij South Dakota zult u zien dat het de moeite waard was. De door ons aanbevolen camping heeft geen aansluitingen, douches of andere voorzieningen. Wel grazen er herten en buffels vlak naast uw camping. De stilte is oorverdovend en kunt er u genieten van een prachtige heldere sterrenhemel. Mocht uw voorkeur daarnaar uitgaan, er zijn ook andere campings in de buurt die meer faciliteiten bieden. [270 mijl naar Wind Cave National Park](#) ★ [Bezoek de Mammoth Site en de Evans Plunge Pool in Hot Springs](#). <https://goo.gl/Xsz6dY>

Dag 3 > Bijna iedereen kent Mount Rushmore, een van de attracties van Amerika. Minder bekend is Crazy Horse Memorial, een reusachtige sculptuur van het beroemde indianenopperhoofd. Beiden mag u niet aan u voorbij laten gaan! [40 mijl naar Mount Rushmore KOA](#) (via Custer State Park) ★ [Bezoek dramatic Badlands National Park en, als u tijd heeft, de plaats van de indianenslachting bij Wounded Knee](#). www.mountrushmorekoa.com

Dag 4 > Het plaatsje Deadwood is bekend vanwege Wild Bill Hickock en Calamity Jane, persoonlijkheid uit het vroegere Wilde Westen. Dat mag u zeker niet missen; en geniet van een biertje in het Old Franklin Hotel of in Kevin Costner's bar, deze acteur werd verliefd op het plaatsje tijdens het maken van "Dances with Wolves". Ook de film "Close Encounters of a Third Kind" werd hier opgenomen, nabij Devils Tower. [120 mijl naar Devils Tower maar maak onderweg](#)



Shoshone Falls

[zeker een stop bij Deadwood](#) ★ [Bezoek Spearfish Canyon](#). Dat is een kleine omweg vanaf Deadwood naar Wyoming. www.devilstowerkoa.com

Dag 5/6 > Dit lijkt een lange tocht maar de route is voor het grootste deel via de Interstate, u zult dus de Buffalo Bill Historical Society in Cody al vlak na de lunch bereiken. Het klinkt misschien saai - maar u mag het echt niet missen! U bevindt zich aan de poort van Yellowstone National Park. [315 mijl naar Cody](#) ★ [Bezoek the Medicine Wheel via de prachtige route Alt14 naar Cody](#). Hier kunt u ook de Remingtons en Russells bekijken in de Whitney Gallery of Western Art. www.codyponderosa.com

Dag 7/8 > Een prachtige tocht door Shoshone Canyon naar de oostelijke ingang van Yellowstone National Park. Vanaf daar is het nog 40 mijl naar Grand Village en uw camping. Kleine files zijn hier gebruikelijk. Mensen voor u kunnen namelijk zomaar stoppen om naar het interessante wild te kijken zoals jonge elanden, een beer of een groep herten. Sla vlak voor Grant Village rechts af naar Old Faithful. Deze geiser is zo genoemd omdat deze elke dag trouw duizenden liters kokend water ca. 45 meter in de lucht schiet met een



Paardrijden in Grand Teton Foto: Wyoming Tourism

voorspelbare regelmatigheid. [100 mijl naar Grant Village Camping in Yellowstone National Park](#) die doorgaans is geopend van het derde weekend in juni tot het derde weekend in september ★ [Bezoek de Grand Canyon van Yellowstone met zijn twin falls, waarvan de een twee keer zo hoog is als de Niagara, de Fountain Paintpot en nog veel meer geothermische zwembaden en geisers](#). <https://goo.gl/WHRjXL>

Dag 9 > 22 mijl verderop verlaat u Yellowstone via het zuiden en rijdt u Grand Teton National Park binnen. U hoeft alleen maar op de website van Colter Bay te kijken om de grootheid van de Grand Teton Mountains te begrijpen. De camping is geopend van juni tot september; goedkoop is deze camping niet maar de locatie is het zeker waard. [40 mijl naar Colter Bay Village in Jackson Lake](#) ★ [Bezoek het Flagg Ranch Resort, tussen Yellowstone en Grand Teton National Parks](#). www.gtcl.com/rv/colter-bay-rv-park

Dag 10 > Vertrek vanuit de Grand Tetons via het Great Divide Basin naar de stad Lander. Onderweg zult u door The Wind River Indian Reservation rijden, het woongebied van de Shoshone en Arapahoe indianenstammen. [140 mijl naar Lander](#) ★ [Bezoek Fort Washakie en het graf van Sacagawea en Chief Washakie, het laatste hoofd van de Shoshone stam](#). www.sleepingbearrvpark.com

Dag 11 > Roept de naam Laramie bij u ook beelden op van het Wilde Westen? Dat is niet zomaar. In zijn vroege jaren was Laramie namelijk zo'n onstuimige spoorwegstad. Het was zinvol om hier de territoriale gevangenis te bouwen. In het Wyoming Territorial Park kunt u cellen bekijken



Reisdetails

VERTREKT VANAF	Denver, Bozeman of Billings
DUUR	13 dagen
AFSTAND	1,505 mijl

waar woestelingen als Butch Cassidy ooit hun tijd uitzaten. [235 mijl naar Laramie](#) ★ [Bezoek Saratoga Hot Springs en, met een kleine omweg door het spectaculaire Medicine Bow National Forest, Hobo Pool](#). www.koa.com/campgrounds/laramie

Dag 12 > De laatste nacht van uw reis brengt u door in Fort Collins. Money Magazine benoemde deze stad in 2006 als beste woonplaats van Amerika. Gelegen aan de uitlopers van de Colorado Rocky Mountains is dit een heerlijke plek om bij te komen van de spectaculaire indrukken van de afgelopen dagen. [75 mijl naar Fort Collins Lakeside](#) ★ [Bezoek de Annheuser-Busch brouwerij, bekijk de geweldige paarden en proef Budweiser bier](#). Allicht dat u ook nog enkele van de andere kleine brouwerijen kunt bezoeken. www.fclakesidecg.com

Dag 13 > 60 mijl naar Cruise America in Denver waar u uw camper weer kunt afgeven.



Rodeo Foto: S Dakota Tourism



Mt Rushmore Foto: South Dakota Tourism



CSP Roundup

Foto: South Dakota Tourism

ICONEN EN NATIONALE PARKEN IN HET ECHE AME

Ontdek het Wilde Westen met zijn rustige wegen en weidse landschap per camper! Geniet van de vele nationale parken en treed in de voetsporen van beruchte personen, zoals Wild Bill Hickock, Calamity Jane en Buffalo Bill. Voeg hierbij de ontmoetingen met bijzondere dieren en uw reis door The Real America is compleet.


Reisbeschrijving

Dag 1 > Haal uw camper op in Denver en begin uw avontuur door het Wilde Westen op weg naar Cheyenne, de hoofdstad van Wyoming. Hier kunt u de Terry Bison Ranch bezoeken, met wel meer dan 2300 bizens, of het State Capitol Building. [110 mijl naar Cheyenne, Wyoming](#) ★ Bekijk de grootste rodeo ter wereld tijdens de Cheyenne Frontier Days, die jaarlijks in juli plaatsvinden. Een spektakel met gratis ontbijt met pannenkoeken voor alle bezoekers. Boek uw campingplaats lang van te voren! www.campcheyenne.com



Dag 2 > Ga op weg naar de Black Hills in South Dakota, een lange rit die meer dan de moeite waard is. In de Black Hills vindt u immers niet alleen beroemde bezienswaardigheden, maar ook prachtige toeristische routes met na elke bocht weer een adembenemend uitzicht. [240 mijl naar Hot Springs](#) ★ Bezoek Wind Cave National Park of Mammoth Site, waar nog prehistorische opgravingen worden gedaan. www.nps.gov/wica/planyourvisit/campgrounds.htm

Dag 3 > Vandaag staat u oog in oog met de presidenten Washington, Jefferson, Roosevelt en Lincoln bij het Mount Rushmore National Memorial. Minder bekend is het nabijgelegen Crazy Horse National Memorial voor de indianenleider Crazy



Crazy Horse Memorial



Rapid City, the City of Presidents

Horse. Er wordt nog steeds aan gebouwd, eenmaal klaar zal het 170 meter hoog en 195 meter lang zijn. [150 mijl naar Badlands National Park](#) via Mount Rushmore ★ Neem de Iron Mountain Road en de Needles Highway voor de mooiste uitzichten. Eindig uw dag met een zonsopgang boven de heuvels en canyons van Badlands National Park.

<https://www.cedarpasslodge.com/campground>

Dag 4 > Vandaag speelt u de hoofdrol in uw eigen 'Dances with Wolves' en 'Close Encounters'. In Spearfish Canyon werd de winterscene uit Dances with Wolves opgenomen. Tijdens het opnames raakte Kevin Costner zo gecharmeerd van Deadwood dat hij inmiddels eigenaar is van één van de vele casino's in dit historische plaatsje. Devil's Towers, waar Close Encounters of the Third Kind werd gefilmd is uw overnachtingsplaats vandaag. [190 mijl naar Devil's Tower](#) via Spearfish Canyon ★ Stop in Rapid City, waar u begroet wordt door de bronzen standbeelden van de City of Presidents. In het centrum heerst een gezellige trendy sfeer. <https://goo.gl/30XyKR>

Dag 5/6 > De lange, maar eenvoudige rit naar Medora in North Dakota is de moeite zeker waard. Zijn tijd als veehouder in deze staat legde de basis voor Theodore Roosevelt's inspanningen voor het oprichten van de National Park Service. U kunt een bezoek brengen aan het park dat zijn naam draagt en dat wordt bewoond door vele bizens, wilde paarden, elanden en steenarenden. [250 mijl](#)



Theodore Roosevelt National Park



Thunder Mountain vanaf de Beartooth Highway, Montana

[naar Medora](#) ★ Geniet 's zomers van het Medora Musical and Pitchfork Fondue Dinner, met als decor het spectaculaire landschap van de Badlands. <https://goo.gl/XmYHVK> voor een landelijke locatie of <https://goo.gl/Gkr2VK> indien u wat meer faciliteiten wenst.

Dag 7/8/9 > U overbrugt nog aardig wat kilometers door de weidse vlakten van Montana. Bij het slagveld van de Battle of Little Bighorn ziet u waar General Custer om het leven kwam. Vervolgens komt u weer in Wyoming en het stadje Cody. [430 mijl in twee dagen](#) ★ Het Buffalo Bill Center of the West is verbonden met het Smithsonian in Washington D.C.. U vindt er vijf musea in één; sla vooral het Draper Natural History Museum niet over, waar u alvast meer te weten komt over flora en fauna van Yellowstone National Park, uw volgende stop. <http://koa.com/campgrounds/hardin/> en <http://codyponderosa.com/>

Dag 10/11/12 > Plan minstens twee dagen om het fascinerende landschap van Yellowstone National Park te verkennen. Vanuit Cody rijdt u noordwaarts naar Red Lodge, waarna u over de hoge bergpas van de Beartooth Highway het park in rijdt. Geisers, warmwaterbronnen en bubbelerende modderpoelen bepalen het beeld de komende dagen, in één van de actiefste geothermische gebieden ter wereld. Bereid u ook voor op een file





Lower Falls, Yellowstone National Park

veroorzaakt door overstekend wild. Bizons, rendieren, coyotes en zelfs grizzlyberen laten zich regelmatig op of langs de weg zien; een mooi fotomoment! ☼ 200 mijl naar Grant Village ★ De Old Faithful geiser dankt zijn naam aan het feit dat hij trouw elke 90 minuten uitbarst. De Lower Yellowstone Falls zijn ruim twee keer zo hoog als de Niagara-watervallen.

🌐 <https://goo.gl/YZPn8y>

Dag 13/14 > Slechts een korte rit vanaf de zuidelijke ingang van Yellowstone National Park brengt u in Grand Teton National Park, waar de majestueuze Teton-bergen, deel van de Rocky Mountains, het landschap bepalen. Jackson, aan de rand van het park, is een modern plaatsje, maar het ademt ook nog echt een westernsfeer. Toegangsbogen, gemaakt van elandgeweien, markeren de ingang van het park middenin het



Met de postkoets... Jackson

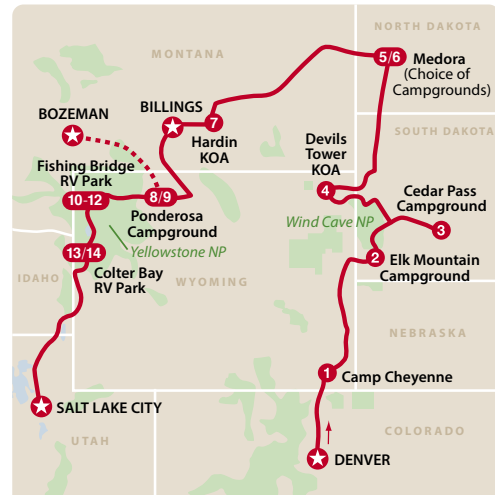


Colter Bay, Grand Teton NP

centrum, terwijl u aan de houten trottoirs talloze winkels vindt. ☼ 40 mijl naar Colter Bay Village RV Park ★ Rijd de 42 mijl lange Scenic Loop door het park voor het ene adembenemende uitzicht na het andere. Breng 's avonds een bezoek aan de Milion Dollar Cowboy Bar, waar de barkrukken echte zadels zijn.

🌐 <http://www.gtlc.com/rv/colter-bay-rv-park>

Dag 15 > Vertrek vandaag vroeg als u vandaag uw camper wilt inleveren. U heeft dan ook de Early Bird Special (EBDS) moeten bijboeken, zodat u de camper 's middags kan terugbrengen. Of plan een extra dag en bekijk het zuiden van Idaho en het noorden van Utah op weg naar Salt Lake City. Het einde van uw avontuur door het gebied dat zichzelf terecht "The Real America" noemt. 280 mijl naar Cruise America Salt Lake City.



Reisdetails

VERTREKT VANAF **Denver, Bozeman, Billings of Salt Lake City**

DUUR **15 dagen**

AFSTAND **1,940 mijl**



VAN HOUSTON NAAR LAS VEGAS VIA BIG BEND

Begin de reis in Houston en rijdt westwaarts naar een magische plek genaamd Big Bend; een plek waar de hemel 's nachts zwart kleurt en rivieren zich een weg banen door eeuwenoud lijmsteen. Waar honderden vogelsoorten hun heenkomen zoeken in verlaten bergketens en waar cactussen bloeien in de warme zon. U vervolgt uw avontuur in New Mexico en bij de Grand Canyon met zijn ongekeerde kleurschakeringen. Ten slotte krijgt u uw "kicks" op Route 66 op weg naar het eindpunt van de reis in Las Vegas.

Reisbeschrijving

Dag 1/2 > Na een overnachting in Houston/Dallas haalt u uw camper op bij Cruise America. San Antonio is uw bestemming voor vandaag. Deze stad met zijn bijzondere cultuur en geschiedenis biedt activiteiten voor alle leeftijden. Breng ook zeker een bezoek aan het San Antonio Missions National Historic Park, dat in 2015 tot Unesco Werelderfgoed werd benoemd. Hier vindt u onder andere de beroemde "Alamo". **197 mijl van Houston naar San Antonio** ★ **Bezoek het Space Center in Houston** **Struin in San Antonio over de River Walk, met een uitgebreide keuze aan restaurants en bars. In het weekend is 'The Saga' lichtshow een absolute must.**

🌐 www.koa.com/campgrounds/san-antonio/

Dag 3 > Vandaag verkent u Texas Hill Country en het stadje Fredericksburg, in de 19e eeuw gesticht door Duitse emigranten. Bezoek hier het National Museum of Pacific War en geniet van de heerlijke wijnen in de regio. Uw eindbestemming zijn de Caverns of Sonora, dit grotenstelsel wordt tot de mooiste ter wereld gerekend. **203 mijl naar Caverns of Sonora** ★ **Bezoek de Caverns of Sonora en maak een excursie door deze verborgen parel. U overnacht op de camping bij de grotten.**

🌐 <http://www.cavernsofsonora.com/camping>

Dag 4 > Vervolg uw reis naar Fort Davis via Fort Stockton, waar u zich kunt onderdompelen in westernsferen. In Fort Davis mag een bezoek aan het gelijknamige fort niet op uw programma



River Walk, San Antonio



Caverns of Sonora

ontbreken. Dit was het eerste militaire fort in het westen van Texas. **232 mijl naar Fort Davis** ★ **Geniet van de natuur in het Chihuahuan Desert Nature Center of leer meer over de sterrenhemel in het McDonald Observatory.**

🌐 <https://goo.gl/gAFyxE>

Dag 5 > De volgende etappe in uw ontdekkingsreis door Texas brengt u in Marfa. Dit excentrieke stadje is prachtig gelegen, omringd door bergen en woestijnen. **21 mijl naar Marfa** ★ **Bewonder de grappige kunstwerken, de kunstgaleries en de collectie van de Chinat Foundation en verwonder u over de mysterieuze Marfa Lights.**

🌐 <http://tumbleinmarfa.com/>

Dag 6 > U rijdt verder naar Marathon, toegangspoort tot Big Bend National Park. De heldere lucht en de afwezigheid van lichtvervuiling, maken dit een geweldige plek om sterren te kijken en om even te ontspannen voordat u uw reis



McDonald Observatory

vervolgt. **56 mijl naar Marathon** ★ **Ga's avonds naar buiten en geniet van de sterrenhemel.**

🌐 <http://www.marathonmotel.com/>

Dag 7/8 > Onderweg naar Big Bend passeert u Terlingua Ghost Town, dat prachtig is gelegen met uitzicht op de Chisos Mountains. Dit is ook de locatie van de Chili Cook Off, de kookwedstrijd die jaarlijks op de eerste zaterdag in november plaatsvindt. Daarna is het tijd voor Big Bend National Park en Big Bend State Park.

Neem voldoende tijd om dit spectaculaire natuurgebied te ontdekken, tijdens een wandeling, kajak- of paardrijtocht. Big Bend is het leefgebied van meer dan 450 vogelsoorten, 75 soorten zoogdieren en 56 reptielsoorten. Het Maverick Ranch

RV Park is de uitvalsbasis voor een actieve verkenningstocht. U kunt hier gebruikmaken van alle faciliteiten van het Lajitas Golf Resort, dat naast een golfcourse ook diverse activiteiten aanbiedt. **110 mijl naar Lajitas** ★ **Geniet van het uitzicht in Terlingua Ghost Town. Verken de spectaculaire Chicos Mountains tijdens een wandeling over de Lost Mine Trail en rijdt over de Ross Maxwell Scenic Drive naar Santa Elena Canyon.** 🌐 <https://goo.gl/WrMUvV>


Dag 9 > Een lange rit vandaag van Lajitas naar Guadalupe Mountains National Park. Deze ongerepte wildernis leent zich uitstekend voor het maken van lange wandelingen. **283 mijl naar Guadalupe Mountains National Park**

🌐 <https://goo.gl/W3aHDQ>

Dag 10 > In de ochtend heeft u nog tijd voor een wandeling in Guadalupe Mountains National Park. Vervolgens rijdt u New Mexico binnen, naar de één na grootste stad in de staat, Las Cruces. Het Hacienda RV Resort ligt op loopafstand van het historische Old Messilla, waar, in vroeger tijden, Billy the Kid en andere beruchte personen hun vertier zochten. Nu vindt u er leuke winkels en uitstekende restaurants. **152 mijl naar Las Cruces**



Paardrijden in Grand Canyon N.P.



Een karakteristieke koloniale kerk in Santa Elena



Santa Elena Canyon, Big Bend NP

★ Maak in de ochtend nog een wandeling voordat u vertrekt naar Las Cruces.

🌐 www.haciendarv.com

Dag 11 > Verken het centrum van Las Cruces, voordat u op weg gaat naar Albuquerque.

Onderweg passeert u Truth or Consequences. Ontdek hoe dit plaatsje, dat oorspronkelijk 'Hot Springs' heette, aan deze bijzondere naam komt. Reist u in de eerste weken van oktober, reserveer dan tijdig uw camping in Albuquerque, dan vindt hier immers het jaarlijkse luchtballonfestival plaats. 📍 235 mijl naar Albuquerque ★ Bezoek de Old San Miguel Mission in Socorro, gelegen aan



Angels Window, Grand Canyon North Rim

de voet van de South Baldy Mountain.

🌐 www.americanrvpark.com

Dag 12 > Een lange rit vandaag. We raden u aan deze te onderbreken bij het Petrified Forest National Park. Vervolgens rijdt u dan via Cocino National Forest naar Flagstaff. 📍 310 mijl naar Flagstaff ★ Bezoek Sandia Peak met de langste kabelbaan ter wereld. 🌐 <https://goo.gl/DQWmsH>

Dag 13 > Als u ergens ter wereld kennis kunt maken met de grootsheid van Moeder Natuur, dan is het wel in Grand Canyon National Park. De kleurschakeringen in deze immense canyon zorgen voor een steeds wisselend spektakel en onthullen een geologische geschiedenis van miljoenen jaren. 📍 95 mijl naar Grand Canyon National Park ★ Bezoek de Grand Canyon! Rijd langs de rand, daal af of bekijk het natuurspektakel vanuit de lucht. 🌐 www.nps.gov/grca/planyourvisit/cg-sr.htm

Dag 14 > Van de oorspronkelijke Route 66 is 'Van Chicago tot LA' niet veel meer over. Eén van de langste bewaarde delen bevindt zich vandaag op uw route en voert u door Peach Springs, langs de Hualapai Indian Reservation, naar Kingman. 📍 150 mijl naar Kingman ★ Bezoek de Grand Canyon Caverns. 🌐 www.blakeranchrv.com



De verroeste overblijfselen van een oude auto in Petrified Forest N.P.

Dag 15 > U rijdt over de Hoover Dam de staat Nevada binnen. U kunt deze gigantische stuwdam in de Colorado River bezoeken en meer te weten komen over de totstandkoming van dit bouwwerk. Uw avontuur eindigt in de gekte van Las Vegas, de stad van neon, megasterren en casino's! 📍 120 mijl naar Las Vegas ★ Bezoek het Hoover Dam Museum en zie hoe de dam gebouwd werd - een indrukwekkend en kostbaar voorbeeld van bouwkundige genialiteit. 🌐 www.oasislasvegasrvresort.com

Dag 16 > Na het ontbijt is het een korte rit naar het afleverpunt van Cruise America in Las Vegas.



Reisdetails



VERTREKT VANAF Houston, Dallas, Albuquerque of Las Vegas

DUUR 16 dagen

AFSTAND 2,184 mijl




ROUTE 66 EN HIGHWAY 1

Bent u klaar om van start te gaan via Route 66, ook wel bekend als de moeder der wegen? Route 66 diende als een belangrijke weg voor de miljoenen Amerikanen die naar het westen wilden emigreren en heeft mede geleid tot veel kleine steden en verschillende culturen in het hele land. Mensen die zaken deden langs de route werden rijk dankzij de groeiende populariteit van deze snelweg, die is uitgegroeid tot een van de beroemdste wegen in Amerika!



Reisbeschrijving

Dag 1 > Na een nacht of 2 te hebben genoten van Chicago is het tijd om op pad te gaan richting een Cruise America verhuurpunt om uw camper op te halen! U gaat richting het midwesten van Amerika & Springfield, IL. Welkom op Route 66 - geniet u van de musea, winkels en misschien wel van een diner bij een klassieke, Amerikaanse eetgelegenheden.



Lincoln's Tomb

Dag 2 > Vandaag gaat u naar de Mississippi-rivier en Saint Louis. Geen bezoek aan Saint Louis is compleet zonder een bezoek aan de Gateway Arch. Dit karakteristieke herkenningspunt is met 192 meter het hoogste monument van het land. De Gateway Arch werd gebouwd ter herinnering aan Thomas Jefferson en de westwaartse expansie van de Verenigde Staten. De volgende stop is in Lone Elk Park, waar u wellicht wilde dieren kunt spotten, voordat u verder reist naar Route 66 State Park.

Dag 3 > Vandaag reist u door het hart van Amerika naar Tulsa. Maak een tussenstop in Joplin, ooit de schuilplaats van Bonny & Clyde! De dag eindigt in Tulsa, ooit bekend als de 'oliehoofdstad van de wereld' en nu thuisbasis van 's werelds grootste collectie kunst uit het Amerikaanse Westen! In het

Dag 4 > Een korte rit over de legendarische Route 66 naar Oklahoma City. Delen van deze historische weg zijn nog bewaard gebleven en bieden u een reis terug in de tijd, vol oude motels, diners en bijzondere attracties. In Oklahoma City mengen westerncultuur en een moderne kunstscene zich op unieke wijze. Proef de unieke sfeer op de grootste veemarkt van het land, Stockyard City en dompel u onder in het uitgaansleven in Bricktown, een levendige wijk met bars en restaurants.

Dag 5 > Opnieuw een ontspannen rit over de Route 66 naar Elk City. Dit deel van de route is het kloppende hart van de Route 66. U doorkruist kleine dorpjes en passeert bijzondere attracties, zoals de Route 66 musea in Clinton en Elk City. Proef onderweg de beroemde uienburger in El Reno of in het karakteristieke Lucille's Roadhouse and Diner in Weatherford. In Elk City, met zijn monumentale gebouwen, herleven de tijden van weleer.

Dag 6 > Vandaag een lange rit richting Texas 'on the way to Amarillo!' Onderweg is veel te zien en te doen. Neem zeker de tijd om Palo Duro (Spaans voor "hardhout") Canyon State Park te bezoeken. Dit is met ruim 8000 hectare het één na grootste park in de Verenigde Staten. Het werd ooit bewoond door de Apache-, Cheyenne- en Comanche-indianen. In Amarillo mag een bezoek aan het American Quarter Horse Heritage Center, Cadillac Ranch en het Route 66 Historic District, vol antiekwinkeltjes en karakteristieke restaurants, niet op uw programma ontbreken.

Dag 7 > Vandaag arriveert u in het Zuidwesten, u bereikt Tucumcari op de grens van New Mexico. Ga op de foto voor de Route 66 Roadside Attraction bij het conferentiecentrum of voor één van de vele muurschilderingen, gewijd aan de Route 66. 's Avonds verlichten de beroemde Route 66 neonborden de straten. U kunt ook een uitstapje maken naar het nabijgelegen Ute Lake of naar Conchas Lake State Park om te picknicken, wandelen, varen of om te vissen. Diverse mooie routes doorkruisen het unieke landschap, leefgebied van wilde dieren zoals antilopen en herten. U kunt echter ook gewoon ontspannen bij het zwembad van uw KOA-camping.

Dag 8 > Vandaag bezoekt u Albuquerque, de hoofdstad van New Mexico. Kies voor de mooie route door het Santa Fe National Forest naar Santa Fe. Santa Fe is als centrum van kunst en cultuur een toeristische bestemming van wereldformaat. Het is nu de twee na grootste kunstmarkt van de Verenigde Staten met meer dan 300 galeries en handelaren. Indianenstammen bewoonden New Mexico lang voordat de Spanjaarden kwamen en hun tijdloze kunst, cultuur en tradities verrijken de staat ook nog heden ten dage. Er zijn 19 nederzettingen in New Mexico, waaronder acht nederzettingen ten noorden van Santa Fe. Boek een rondleiding om meer te weten te komen over het indiaanse erfgoed en de hedendaagse culturen in New Mexico.

Dag 9/10 > Vandaag een lange reis naar Williams KOA, de toegangspoort tot de



Authentieke souvenirs gemaakt door indianen


Dag 9/10 > Vandaag een lange reis naar Williams KOA, de toegangspoort tot de

Grand Canyon, waar we twee nachten voor u hebben ingepland! Stop onderweg zeker in Gallup, dat ook wel de "hoofdstad van de indianen" wordt genoemd, vanwege het grote aantal inwoners dat van indiaanse afkomst is. Eenmaal aangekomen op Williams KOA zijn er drie manieren om de Grand Canyon te gaan bezichtigen. Rij zelf met de camper naar en langs de rand van de Canyon, sluit u aan bij een excursie, die door de camping wordt georganiseerd of neem de trein van de Grand Canyon Railway. De medewerkers van de camping kunnen u helpen met het maken van reserveringen en het vervoer naar het station. Op de camping



Een van de vele oude neonborden langs Route 66

kunt u ook fietsen huren, paardrijden, minigolf spelen en genieten van live westernmuziek. Boek zeker een helicoptervlucht over de Canyon of kies voor een jeeptour of raftexcursie.



De vuurtorenformatie, Palo Duro



De Chicago River en de Willis Tower



Deze reis brengt u ook langs een andere beroemde weg - Highway 1, waar u de tijd heeft om te genieten van het prachtige Californische kustlandschap.



Oude wagen langs Route 66



Dag 11 > Vandaag kunt u rustig aan doen, want de rit van vandaag is slechts 125 mijl, waarvan 82 via de beroemde Route 66. Uw eindbestemming is Kingman KOA, dat hoog in de woestijn is gelegen, omringd door de Hualapai Mountains. Vlakbij kunt u nog steeds de wagensporen zien van de pioniers op de Fort Beale Wagon Trail. **125 mijl** ★ U moet zeker een bezoek brengen aan het Route 66 Museum in Kingman.

www.koa.com/campgrounds/kingman/

Dag 12/13 > Dompel u onder in de stad die nooit slaapt - Las Vegas! De camping naast Circus Circus ligt aan The Strip, de beroemde boulevard, waar ook New York en Parijs te vinden zijn! **100 mijl** ★ Struin over The Strip en bezoek één van de vele shows, zoals Cirque du Soleil. Als de tijd het toelaat, moet u zeker ook de Fremont Street Experience bezoeken met gratis entertainment en een geweldige lichtshow. TIP! Verleng uw verblijf en maak een rit langs Zion en Bryce Canyon en de nationale parken van Utah.

https://goo.gl/4LRExc

Dag 14 > Richting het westen is de eerste stop bij een andere belangrijke bezienswaardigheid aan de Colorado River - de wereldberoemde Hoover Dam. Neem rustig de tijd om de grootsheid van deze enorme stuwdam in u op te nemen, voordat u verder rijdt naar Boulder City. Verder zuidwaarts



Jesse James Museum, Stanton, Missouri

passeert u de Providence Mountains, voordat u arriveert Mojave National Preserve. **155 mijl** ★ Mojave National Preserve is de voorlaatste stop vandaag, een verlaten woestijngebied in Zuid-Californië met een oppervlakte van bijna 650.000 hectare. Een prachtig gebied met zingende zandduinen, vulkaankegels, bossen van Joshua trees en velden met wilde bloemen. Bewonder de canyons, bergen en mesas (bergen met een platte top) en ontdek er verlaten mijnen, boerderijen en militaire forten.

www.koa.com/campgrounds/barstow/

Dag 15/16 > Wilt u winkelen, ga dan naar één van de twee outletmalls met elk meer dan 100 winkels, voordat u Los Angeles, de "stad der engelen" bereikt. **115 mijl** ★ Maak een tour door Beverly Hills, bezoek Venice en Muscle Beach, ga naar Universal Studios, Disneyland of Knott's Berry Farm en bekijk de sterren op Hollywood Boulevard!

www.koa.com/campgrounds/los-angeles/

Dag 17 > Vandaag verlaat u Los Angeles en rijdt u richting het noorden via Route 101 - u bent op weg naar Santa Margarita KOA. De omgeving van Santa Barbara wordt ook wel de "Amerikaanse Riviera" genoemd, wellicht laat u zich verleiden tot een korte stop op één van de stranden. **240 mijl** ★ Bezoek Chumash Painted Cave en bewonder de gedetailleerde en kleurrijke



Joshua tree

muurschilderingen, die reeds vijfhonderd tot duizend jaar bewaard zijn gebleven.

www.koa.com/campgrounds/santa-margarita/

Dag 18 > Bent u klaar om op weg te gaan naar Santa Cruz? Stop onderweg wel even bij dat beroemde toonbeeld van dwaasheid, Hearst Castle, gelegen in San Simeon. Neem voldoende tijd om te genieten van de magnifieke kustlijn tussen Big Sur en Pebble Beach en maak een stop in Carmel of Monterey. **150 mijl** ★ Bezoek Hearst Castle en stop in Carmel of Monterey, pas u aan aan de ontspannen lifestyle van Zuid-Californië.

www.koa.com/campgrounds/santa-cruz/

Dag 19/20 > Vandaag steekt u de beroemde Golden Gate Bridge over. U bent op weg naar Petaluma KOA, 34 mijl ten noorden van die beroemde brug. Op deze camping vindt u een kinderboerderij met koeien, schapen, geiten, ezels en pauwen. In de zomer zijn er vele leuke activiteiten zoals een waterglijbaan, springkussens en huifkartochten. Er is voldoende te beleven voor een verblijf van 2 nachten. Ook kunt u vanaf de camping een excursie met gids naar San Francisco maken (dagelijks van mei t/m oktober).

115 mijl ★ Maak foto's van de imposante Golden Gate Bridge. Huur een fiets en rijd zelf over deze beroemde brug. Maak een ritje met de kabeltram en bezoek het beruchte Alcatraz. Breng ook zeker tijd door in deze bruisende stad en geniet van de fantastische restaurants, winkels en het nachtleven. https://goo.gl/jfn7Q4

Dag 21 > Mocht u wat langer kunnen blijven, bezoek dan zeker ook Yosemite. Als uw tijd beperkt is, dan is een dagexcursie naar dit National Park ook zeer de moeite waard. Na het ontbijt kunt u uw huis op wielen weer afleveren bij Cruise America in Newark, vlakbij San Francisco.

Reisdetails



VERTREKT VANAF Chicago, San Francisco of Los Angeles

DUUR 21 dagen

AFSTAND 2,955 mijl



Bezoek de Meteor Crater bij Flagstaff



AVONTUUR IN DE LONE STAR STATE

De sterrenhemel fascineert ons al generaties lang. De miljoenen sterren boven onze hoofd roepen vragen op, zoals 'zijn wij alleen?' Gelukkig zijn er nog plekken waar we de sterrenhemel in volle glorie kunnen aanschouwen, zo ook in Texas. In de Lone Star State vindt u de donkerste hemel in de 'Lower 48' en verschillende International Dark Sky Parks. De plek bij uitstek om sterren te kijken. En hoe kunt u dat beter doen dan slapend onder de sterren in een motorhome van Cruise America?

McDonald Observatory

Reisbeschrijving

Dag 1 > Na een paar dagen in de Dallas/Fort Worth haalt u de motorhome op en rijdt u westwaarts naar de uitgestrekte vlakten van het platteland van Texas. Stop bij de beroemde Wildcatter Ranch bij de historische plaats Graham. Hier kunt u paardrijden, kleiduifschieten, tomahawk werpen of dineren in een echt Texaans steakhouse. Het is vervolgens nog maar een korte rit naar uw overnachtingsplaats aan Possum Kingdom Lake. **105 mijl naar Graham** ★ Bezoek Dealey Plaza en het Sixth Floor Museum en kom meer te weten over de moord op JFK. Stop in Fort Worth en zie het beroemde veedrijven in de legendarische Stockyards – elke vrijdag en zaterdag kunt u hier een rodeo bezoeken – gevolgd door een bezoek aan Billy Bob's 'The World's Largest Honky-Tonk'. <http://www.possumkingdomlake.org/possum-kingdom-state-park-camping/>

Dag 2 > Vervolg uw weg in noordwestelijke richting door de Panhandle Plains, een gebied met uitgestrekte ranches en een eindeloze horizon. U stopt in Copper Breaks State Park, een ruig natuurgebied met mogelijkheden tot wandelen, vissen, zwemmen en paardrijden, voordat u Caprock Canyons State Park bereikt, waar u grote kuddes bizons kunt tegenkomen. *Dit park heeft klasse 2 op de Bortle-schaal, wat betekent dat u bij helder weer, de Melkweg en andere ruimteobjecten heel gedetailleerd kunt zien.* **242 mijl naar Caprock Canyon State Park** ★ Wandel over de korte, maar uitdagende Juniper Ridge Nature Trail voor een geweldig uitzicht over de rode rotsen. <https://tpwd.texas.gov/state-parks/caprock-canyons/fees-facilities/campsites>

Dag 3 > Begin de dag met een korte rit naar Palo Duro Canyon State Park. Dit is de op één na grootste canyon van de Verenigde Staten en de spectaculairste bezienswaardigheid in deze regio. De canyon is eenvoudig bereikbaar over een verharde weg. Stop vervolgens in Amarillo om inkopen te doen, voordat u zuidwaarts rijdt naar



Cadillac Ranch in Amarillo

uw overnachtingsplaats bij de plaats Lubbock. Dit is zonder twijfel de culturele hoofdstad van de regio, met uitstekende restaurants, bars en theaters. **115 mijl naar Lubbock** ★ Bezoek de beroemde Cadillac Ranch in Amarillo, een iconisch symbool voor de Amerikaanse liefde voor auto's en de 'open road'. Stop in Lubbock bij het Buddy Holly Center om meer te weten te komen over deze beroemde inwoner van Lubbock, en bij het Art Museum van de Texas Tech University. <https://koa.com/campgrounds/lubbock/>

Dag 4 > Rijdt verder zuidwaarts en stop in het bijzondere Monahans Sandhills State Park. De wind heeft hier de enorme zandvlakte veranderd in een kunstwerk van hoge duinen en diepe valleien. Deze gigantische zandbak is een fantastische stop voor families. U vervolgt de weg naar Davis Mountains State Park. Een van de hoogtepunten van uw sterrenkijk-avontuur is een bezoek aan de McDonald Observatory, hoog gelegen in de Davis Mountains. Uw bezoek moet u ruim van tevoren reserveren <https://mcdonaldobservatory.org/visitors>. **290 mijl naar Davis Mountains State Park** ★ Huur een zandslee voor urenlange plezier in Monahans State Park. Stop bij Fort Davis National Historic Site, één van de best bewaarde militaire posten uit de tijd van de Indian Wars. <https://tpwd.texas.gov/state-parks/davis-mountains/fees-facilities/campsites>

Dag 5/6 > Begin de dag in het kleine stadje Marfa, décor van vele Hollywoodfilms. Het plaatsje is ook bekend bij kunstliefhebbers, vanwege één van 's werelds grootste minimalistische installaties. Door naar Big Bend Ranch State Park en Big Bend National Park. Deze twee parken bieden een ruig berggebied, steile canyons en prachtige uitzichten. En niet te vergeten, ongeëvenaarde mogelijkheden om sterren te kijken. *Beide parken zijn aangemerkt als International Dark Sky Park en hebben klasse 1 op de Bortle-schaal. Dit betekent dat u de Melkweg in al zijn glorie kan aanschouwen. Hier vindt u de donkerste nachten en helderste sterrenhemel ter wereld.* **120 mijl naar Big Bend Ranch State Park/Big Bend National Park over de mooie River Road op de grens van Texas en Mexico** ★ Bezoek het Chinati Foundation Museum met zijn internationaal geprezen collectie moderne kunst. Neem deel aan de Night Sky Ranger Programs in Big Bend National Park. <https://www.nps.gov/bibe/planyourvisit/rv-camping.htm>

Dag 7 > Breng de ochtend door in Big Bend National Park voordat u noordwaarts naar het kleine plaatsje Marathon rijdt. Ook hier bevindt u zich nog in zeer dunbevolkt gebied en de sterrenhemel



Rotsblokken in Big Bend National Park



is ook hier nog ongeëvenaard. Ook Marathon heeft klasse 1 op de Bortle-schaal. Overnacht in het Marathon Skypark, waar u ook een telescoop kunt huren. **70 mijl naar Marathon** ★ Bezoek de vele kunstgalleries in Marathon voordat u zich opmaakt voor een avond sterrenkijken, zoals u nog nooit heeft meegemaakt. <http://www.marathonskypark.com/>

Dag 8 > U gaat verder naar Devils River State Nature Area, ver van de bewoonde wereld gelegen. Het natuurgebied heeft een van de meest ongerepte rivieren van Texas. Helder bronwater stort er van ruige rotsen naar beneden in prachtige kloven. Breng wat tijd door in de aantrekkelijke historische plaats Del Rio, aan de Mexicaanse grens. Overnacht in de nabijgelegen Amistad National Recreation Area. **175 mijl naar Del Rio** ★ Zie de oude rotstekeningen in Seminole Canyon State Park & Historic Site. <https://www.nps.gov/amis/planyourvisit/camping.htm>

Dag 9 > Vandaag doorkruist u het woestijnlandschap van West-Texas op weg naar de beroemde Texas Hill Country. U arriveert in het charmante stadje Fredericksburg, dat in de 19-e eeuw door Duitse emigranten werd gesticht. Langs Main Street vindt u een opeenvolging van historische gebouwen met Duitse restaurants en biertuinen. In de lente zijn de velden rondom de stad gevuld met een fel kleurenpalet van wilde bloemen. U verblijft aan de rand van het centrum. **173 mijl naar Fredericksburg** ★ Proef de wijn van één van de meer dan 50 wijnhuizen in de omgeving van Fredericksburg. Stop in Enchanted Rock State Park en zie de enorme granieten rots die uit het vlakke landschap rijst. <http://fbgrvpark.com/>

Reisdetails

VERTREKT VANAF	Dallas, Austin of Houston
DUUR	10 dagen
AFSTAND	1,540 mijl

De Bortle-schaal is een numerieke schaal met negen niveaus die de helderheid van de nachtelijke hemel via een bepaalde lokatie meet. Niveau 1 is het donkerst en meest geschikt voor het kijken van sterren.

- 1 Uitstekende donkere nacht, uitzonderlijk goed zicht op de Melkweg.
- 2 Typische donkere nacht, bij helder weer is de Melkweg nog steeds goed zichtbaar.

Dag 10 > U heeft nog 400 kilometer af te leggen om uw motorhome weer in te leveren. Als u tijd over heeft, raden wij u aan om een paar nachten in de hippe stad Austin door te brengen en te genieten van alles wat deze 'Live Music Capital of the World' te bieden heeft. Als u de langere route naar Austin volgt via Willow City Loop, ziet u waar eeuwen geleden de sterren letterlijk uit de hemel vielen. Neem ook een duik in het heldere water van de Hamilton Pool en waterval.

Let op: Op 8 april 2024 valt Texas in het pad van de volledige zonsverduistering. Houd er rekening mee dat campingsplaatsen snel volgeboekt zullen zijn.

TEXAS EN LOUISIANA

Tijdens deze rondreis zult u de verleidelijke mix van geschiedenis, mysterie, gastvrijheid, eten, plezier en muziek ervaren waar Louisiana zo beroemd om is! En dan is er Texas, The Lone Star State, vaak omschreven als een 'geheel ander land'. Aan u de eer om de steden te verkennen, om te genieten van de uitgestrekte stranden en om te ontspannen onder de warme hemel. Neemt u maar van ons aan; beter dan dit wordt het niet!



Reisbeschrijving

Dag 1 > Nadat u één of twee dagen heeft genoten van Houston is het tijd om uw camper op te halen bij Cruise America. Voor de eerste overnachting gaat u naar de Golf van Mexico en het historische Galveston Beach. **80 mijl** ★ Bezoek Moody Gardens, bijna honderd hectare deels thema- en deels pretpark. Wanneer u met kinderen reist is een bezoek aan Schlitterbahn Waterpark zeer de moeite waard met onder andere een waterachtbaan, wildwater stroomversnellingen en de Boogie Bahn Surf rit! www.jbrv.net

Dag 2/3 > U zult veel stops willen maken op de weg naar Port Aransas op Mustang Island, net ten noorden van Padre Island. Wij raden u aan hier een paar dagen te ontspannen en van de

gelegenheid gebruik te maken om Corpus Christi en de stranden te bezoeken. **205 mijl** naar Port Aransas ★ Geniet in alle rust van een van de stranden en van de mogelijkheid om te vissen of te zwemmen. Maak een wandeling in de jachthaven, het hart van Corpus Christi en misschien bezoekt u ook nog Galvan House. www.onthebeachrvpark.com

Dag 4/5 > Richting het noorden, het binnenland in naar San Antonio. Hier vond de beroemde Slag om de Alamo plaats, een bepalende gebeurtenis in de Amerikaanse geschiedenis. Geniet u van de vele winkels en cafés tijdens een wandeling over de River Walk. **185 mijl** naar San Antonio ★ Vaar door het hart van de stad tijdens een rivier cruise en struin over de River Walk. San Antonio is de thuisbasis van twee themaparken dus plant u voldoende tijd in om in SeaWorld Shamu te ontmoeten en ervaar de spannende achtbanen in Six Flags, Texas. <https://goo.gl/uKF8Nj>

Dag 6 > U reist verder naar het noorden, naar Abilene. Hier vindt u 29 parken, samen ruim 500 hectare groot. De Abilene Zoo is een populaire attractie. Op iedere tweede donderdagavond van de maand wordt een Artwalk gehouden in het

centrum. Tijdens de Artwalk zijn alle lokale musea gratis te bezoeken, treden er lokale artiesten op en zijn er diverse kunstenaars aanwezig die hun waren verkopen. **255 mijl** naar Abilene ★ Bezoek Abilene Zoo. <https://goo.gl/ULbRht>

Dag 7 > Vandaag gaat u naar Fort Worth. Ook is er genoeg te doen in Yogi Bears Jellystone, tevens uw camping voor vanavond. De focus ligt op plezier voor de hele familie, er zijn voor iedereen voldoende activiteiten. Oh ja... en natuurlijk is ook Yogi Bear™ altijd in de buurt. De kinderen zullen genieten van het nieuwe zwembad, de piraten en de vele waterglijbanen zullen hen uren bezighouden! **155 mijl** naar Burleson nabij Fort Worth. www.rusticcreekcranch.com

Dag 8 > Wij raden u aan een kleine omweg te maken en de Interstate 30 te verlaten om South Fork te bezoeken, de thuisbasis van de Ewings in Parker, Texas - ten noordoosten van Dallas (www.southfork.com). Texarkana ligt op de grens van Texas / Arkansas en is de geboorteplaats van Scott Joplin. **235 mijl** naar Texarkana ★ Bezoek de beroemdste ranch van Amerika - South Fork. www.koa.com/campgrounds/texarkana/

Dag 9 > Vandaag bezoekt u 4 staten! Van Texas naar Arkansas, van Arkansas naar Louisiana en van Louisiana naar de oudste stad van Mississippi, Natchez, om te overnachten. Bezoek een aantal van de majestueuze herenhuizen die door de jaren heen duizenden bezoekers naar Natchez hebben getrokken. Maak de korte rit naar de Grand Village van de Natchez indianen en wandel over de grond van de oorspronkelijke bewoners van de stad. Er zijn ceremoniële plekken te zien evenals een replica van een indiaanse woning. **265 mijl** naar Vidalia in de buurt Natchez ★ Stop bij enkele majestueuze herenhuizen. Neem de 45 minuten durende



Space Centre, Houston



paardenkoets tour door de historische wijk van Natchez. Bezoek Natchez National Historical Park. <http://www.riverviewrvpark.com/>

Dag 10/11 > Op weg naar de historische en unieke stad New Orleans: de geboorteplaats van de jazz. U kunt vanaf het French Quarter RV Park lopend naar het hart van New Orleans. Heerlijke restaurants, wereldberoemde muziek, het nachtleven en festivals maken het zeer de moeite waard om uw verblijf hier te verlengen! **165 mijl** naar New Orleans ★ Bezoek Jackson Square, Basin Street en Audubon park. Vaar over de Mississippi aan boord van een raderboot. Ga mee met een door een ranger geleide wandeltocht door de French Quarter. Vergeet ook niet te kijken of er leuke voorstellingen zijn in de Preservation Hall. www.fqrv.com of <http://www.riverboattravel.com/>

Dag 12 > Vandaag gaat u naar de hoofdstad van Louisiana, Baton Rouge: liefkozend 'Red Stick' genoemd, rijk aan cultuur, entertainment en erfgoed van Louisiana. Stop onderweg ook even bij de Great River Road en geniet u van de vele prachtige plantagehuizen die u het verhaal vertellen van de rijke en kleurrijke geschiedenis van het 'Louisiana Plantation life'. Eindig de dag in Lafayette, het hart van Louisiana's Cajun & Creole Country. **135 mijl** naar Lafayette ★ Bezoek het oude State Capital museum waar veel te leren is over de staat en de lokale geschiedenis. <http://www.bwrvr.com/index.html>

Dag 13 > Op uw terugreis naar Texas kunt u vandaag een stop maken bij het beroemde Lake Charles. In feite zou dit een prima optie zijn voor nog een extra overnachting tijdens uw rondreis. Ontdek het diverse aanbod dat Lake Charles u te bieden heeft. U kunt onder andere een tocht

Reisdetails

VERTREKT VANAF	Houston, Dallas of New Orleans
DUUR	14 dagen
AFSTAND	1,890 mijl



Corpus Christie waterfront

maken naar de Louisiana Outback langs de Creole Nature Trail All-American Road. **135 mijl** naar Beaumont ★ Bezoek Charpentier Historic District en het area museum voor een blik in het verleden. www.gulfcoastrvresort.com

Dag 14 > Na het ontbijt rijdt u 75 mijl terug naar Houston om uw Cruis America camper af te leveren.



The River Walk, San Antonio



Plantagehuis bij Baton Rouge

HET RITME VAN HET ZUIDEN

In deze rondreis nemen we u mee naar de drie muzieksteden van Amerika, namelijk New Orleans, Memphis en Nashville: de muziek van deze steden is haast niet meer weg te denken uit ons leven. U rijdt voornamelijk van stad tot stad via de Interstates waardoor het reizen zelf erg comfortabel is.



Reisbeschrijving

Dag 1 > Nadat u uw camper heeft opgehaald reist u een kleine 2½ uur via de Interstate richting Alabama voor uw eerste overnachting in Montgomery, de hoofdstad van Alabama. ⚡ 155 mijl naar Montgomery ★ Bezoek Jefferson Davis' Confederate White House en Old Alabama Town. 🌐 <https://www.zemanrv.com/resorts/the-woods-rv-resort>

Dag 2 > U rijdt richting New Orleans maar u zult wel een keer moeten overnachten. Mobile, Alabama, is daarvoor zeer geschikt en u krijgt op de Shady Acres camping altijd een warm onthaal. ⚡ 185 mijl naar Mobile ★ Bezoek het slagschip bij Memorial Park en het ooit Engelse Conde-Charlotte House. 🌐 www.shadyacresmobile.com

Dag 3 > Vandaag is de bestemming het historische en unieke New Orleans: de geboorteplaats van de jazz. Wandel vanaf het French Quarter RV Park naar het centrum van New Orleans. Hoewel het RV Park een beetje lijkt op een parkeerplaats kunt u er uw camper aansluiten op de benodigdheden en is het clubhuis erg 'New Orleans' met veel faciliteiten. De prachtige restaurants, de wereldberoemde muziek en het nachtleven zullen u waarschijnlijk verleiden om hier langer te blijven. ⚡ 160 mijl naar het French Quarter, New Orleans ★ Bezoek Jackson Square, Basin Street en Audubon Park. Vaar met een raderboot of bezoek de plantagehuizen in de omgeving. (www.grayline.com). 🌐 www.fqrv.com



Foto: Tennessee Department of Tourism



Graceland, Memphis Foto: Tennessee Department of Tourism

Dag 4 > Noordwaarts op weg naar het domein van Elvis. Het is een lange rit naar 'Elvis Town' dus delen we de rit op met een stop iets ten noorden van Jackson, de hoofdstad van de staat Mississippi. U verblijft op de Timberlake Campground.

⚡ 180 mijl naar Jackson ★ Bezoek het Mississippi Civil Rights Museum en ontdek hoe deze beweging het land veranderde.

🌐 www.therez.ms.gov/Pages/Timberlake.aspx

Dag 5 > Verlaat de snelweg en neem de werkelijk prachtige Natchez Trace richting Tupelo, de geboorteplaats van Elvis Presley waar hij tot zijn dertiende woonde. Na een bezoek aan deze stad is uw eindbestemming vandaag camping Barnes Crossing, iets ten noorden van Tupelo. ⚡ 160 mijl naar Tupelo ★ Bezoek de geboorteplaats van Elvis en het museum dat geheel is gewijd aan zijn leven. 🌐 www.cgarnescrossing.com

Dag 6 > U rijdt enkele uren door het Holly Springs National Forest op weg naar Memphis. U overnacht op loopafstand van Graceland, Elvis Presley's huis. Kan het nog beter? Het Memphis-Graceland RV Park & Camping ligt vlakbij Memphis en tegenover Graceland.

⚡ 110 mijl naar Memphis ★ Bezoek natuurlijk Graceland maar ook het Civil Rights Museum in wat vroeger het Lorraine Motel was waar Martin Luther King werd neergeschoten; Sun Studios en Beale Street vereeuwigd door W.C. Handy, "Father of Blues". 🌐 www.graceland.com/rv-park-campground

Dag 7 > Op naar het hart van de Country Music en de stad die Dolly Parton en anderen zag uitgroeien tot wereldsterren. Iets ten noorden van Nashville ligt Goodlettsville en het Nashville Country RV Park. Vanaf hier zijn er tours met Grayline bussen naar de attracties in Nashville zoals de Grand Ole Opry (di, vrij en zat-avond), Country Music Hall of Fame en de Jack Daniels stokerij. ⚡ 230 mijl naar Nashville ★ Met een bus die vertrekt vanaf de camping kunt u o.a. de Grand Ole Opry bezoeken, de Jack Daniels stokerij en nog veel meer. 🌐 www.nashvillecountryrvpark.com



Trompetist, New Orleans. Foto: New Orleans CVB

Dag 8 > Iets meer dan twee uur naar de laatste stop van deze rondreis, vlakbij Chattanooga. Raccoon Mountain RV Park & Camping ligt het dichtst bij de lokale attracties zoals: Tennessee Aquarium, Lookout Mountain, Southern Belle Riverboat, IMAX Theatre en het centrum van Chattanooga. Tegenover liggen de Raccoon Mountain Caverns met bijna 9 kilometer diepe grotten die u kunt verkennen. ⚡ 140 mijl naar Chattanooga ★ Bezoek de Lookout Mountain slagvelden aan boord van de 'Incline Railway' en ontdek de diepe grotten. 🌐 www.raccoonmountain.com/campground/

Dag 9 > Na iets meer dan 2 uur, 130 mijl, bereikt u Atlanta waar u uw camper weer kunt afgeven bij Cruise America.



Reisdetails

VERTREKT VANAF	Atlanta, New Orleans of Nashville
DUUR	9 dagen
AFSTAND	1,450 mijl



Raderboot op de Mississippi / Foto: Stephen Finn

DISNEY EN MEER

Van Orlando naar de Florida "Pan Handle" en weer terug. In plaats van Florida van noord naar zuid te doorkruisen, rijdt u van oost naar west en ontdekt u de rustige stranden en de schoonheid van het andere Florida. De route leidt u naar de grens met Alabama en laat u de hoofdstad van Florida zien, Tallahassee, voordat u weer teruggaat naar Walt Disney World.



Reisbeschrijving

Dag 1 > Haal uw camper op bij Cruise America in Kissimmee. Een korte rit brengt u naar Homosassa Springs and Nature Resort. De 39 afgezonderde hectares aan het water zijn de droom van iedere kampeerder. De constante 22 graden Celsius van zoetwaterbronnen is een aantrekkelijke leefomgeving voor zeehoeien en andere wilde dieren. **90 mijl naar Homosassa** ★ **Bezoek Homosassa Springs State Wildlife Park.**
www.naturesresortfla.com

Dag 2 > U rijdt richting het noorden via Route 19. De KOA in Perry is een gunstige stopplaats voordat u links afslaat richting Alabama. Een mooi nieuw, met zonne-energie verwarmd, zwembad is hier het hele jaar open en het strand ligt op slechts 15 minuten. **120 mijl naar Perry** ★ **Bezoek Forest Capital State Park.**
www.koa.com/campgrounds/perry

Dag 3 > U bent op weg naar St Andrews State Recreation Area in Panama City Beach. Bekend om zijn sneeuwwitte stranden en smaragdgroene wateren heeft dit voormalige militaire gebied meer dan anderhalve mijl aan stranden aan de Golf van Mexico en de Grand Lagoon. Watersportliefhebbers kunnen hier zwemmen, snorkelen, duiken, kajakken en kanoën. **180 mijl naar St Andrew's State Recreation Park in Panama City Beach** ★ **Bezoek het Museum of Man in the Sea en, als u van countrymuziek houdt, Ocean Oprey.**
www.floridastateparks.org/park/St-Andrews

Dag 4 > Vandaag gaat u op weg naar de grens van Florida en Alabama. Helemaal aan de rand van Florida bevindt zich Playa Delrio RV Park en een Yacht Club op Perdido Key. Dat klinkt - en is ook zeker - erg leuk! **120 mijl naar Perdido Key** ★ **Bezoek Pensacola, de oudste nederzetting van Amerika, of verken de kust van de Golf van Mexico.** www.playadelrio.com



De duinen bij Pensacola Beach



Kanoën bij Panama City Beach

Foto: Visit Florida



Walt Disney World

Foto: Walt Disney World

Dag 5 > U rijdt richting het oosten naar de hoofdstad van Florida, Tallahassee. We stellen voor dat u Interstate 10 neemt, dan houdt u voldoende tijd over om Tallahassee te verkennen. Het Tallahassee RV Park ligt in de heuvels van Tallahassee op slechts enkele minuten van Florida State University, leuke winkeltjes en de regionale winkelcentra. **225 mijl naar Tallahassee** ★ **Bezoek de hoofdstad van Florida waar u heerlijk kunt winkelen of een museum kunt bezoeken.**
www.tallahasseevnpark.com

Dag 6 > Tijdens deze tour komt u op plaatsen waar u anders nooit zult komen. Heeft u ooit gehoord van Micanopy, Florida? U rijdt oostwaarts via Interstate 10, vervolgens richting het zuiden via Interstate 75 en net ten zuiden van Gainesville, ten westen van Orange Lake, ligt Paynes Prairie Preserve State Park. Paynes Prairie heeft een unieke flora en faune, geologie en geschiedenis. Dit park is een National



Florida Museum of Natural History, Nr Gainesville Foto: Visit Florida

Natural Landmark, 10 mijl ten zuiden van Gainesville. **150 mijl naar Paynes Prairie Preserve State Park** ★ **Bezoek Micanopy.**
www.floridastateparks.org/park/Paynes-Prairie

Dag 7 (eventueel ook dag 9 en 10!!) > Na al deze natuurlijke wonderen is het wellicht tijd geworden om de wondere wereld van Walt Disney World te betreden. De beste plek om te verblijven is Fort Wilderness Campground. U dient wel ruim van tevoren te reserveren. **105 mijl naar Walt Disney**



Reisdetails

VERTREKT VANAF	Orlando
DUUR	8 dagen
AFSTAND	1,010 mijl

World ★ **Bezoek... Hoeveel dagen verblijft u ook alweer? Geniet u ervan!** <https://goo.gl/289iRB>

Dag 8 > 20 mijl naar het Cruise America depot in Kissimmee om uw camper af te leveren.




Foto: Visit Florida

FLORIDA EN DE GREAT SMOKY MOUNTAINS

Deze reis biedt veel meer dan alleen Florida! U rijdt van Orlando naar Orlando langs witte zandstranden, majesteuze plantagehuizen en de historische steden in South Carolina en Georgia en door de prachtige natuur van de Great Smoky Mountains. Dit populairste park van de Verenigde Staten biedt een ongekende diversiteit aan flora en fauna en niet te vergeten, een prachtig berglandschap.

Reisbeschrijving

Dag 1 > U haalt uw camper op bij Cruise America in Kissimmee en rijdt richting Daytona Beach, aan de Atlantische kust. Noordwaarts over de Route A1A bereikt u St. Augustine, de oudste Europese nederzetting op Amerikaanse bodem. 📍 125 mijl naar St Augustine ★ Bezoek Daytona Beach met het bekende racecircuit.

🌐 www.northbeachcamp.com

Dag 2 > U rijdt de staat Georgia binnen en rijdt noordwaarts langs de kust naar Savannah. Vandaag verblijft u op de Red Gate Campground, op slechts 15 minuten van deze historische stad. Bij de camping vindt u een visvijver, wandelpaden en een zoutwaterzwembad. Ook kunt u er paardrijden. De website van deze camping geeft uitgebreide achtergrondinformatie over Savannah en over de geschiedenis van deze stad in het Oude Zuiden. 📍 175 mijl naar Savannah ★ Bezoek The Pirates' House Restaurant, waar een deel van



Castillo de San Marcos, St Augustine



Het vliegdekschip USS Yorktown, Charleston

Robert Louis Stephenson's Treasure Island zich afspeelt. 🌐 www.redgatecampground.com


Dag 3 > Ook in Charleston, de bestemming van vandaag, vindt u nog de sfeer van het Oude Zuiden. Dit is de stad van Porgy & Bess en van de statige huizen die al eeuwenlang voor een onveranderd straatbeeld zorgen. Vele oude oorlogsschepen zijn tentoongesteld in het Patriots' Point Museum. U verblijft vandaag op Lake Aire RV Park & Campground. 📍 115 mijl naar Charleston ★ Bezoek Fort Sumter waar het eerste schot van de Burgeroorlog werd afgevuurd.

🌐 www.lakeairerv.com

Dag 4 > Vandaag passeert u beroemde plantagehuizen, zoals Boone Hall, Middleton Place en Magnolia Plantation. Uw eindbestemming is Myrtle Beach, dat wereldwijd bekend staat als de vakantiebestemming voor golf liefhebbers. 📍 110 mijl naar Myrtle Beach ★ Bezoek Broadway at the Beach met zijn vele winkels, restaurants en activiteiten voor alle leeftijden.

🌐 www.myrtlebeachtravelpark.com

Dag 5 > Een lange rit door het platteland van South Carolina wordt beloond wanneer u aankomt bij Lake Lure. Een prachtig natuurgebied, dat u wellicht bekend voorkomt. Hier werd namelijk de beroemde scene in het meer uit de film Dirty Dancing opgenomen. Klim naar de top van Chimney Rock voor een waanzinnig uitzicht. 📍 280 mijl naar Lake Lure ★ Geniet van het water van Lake Lure en de omgeving. 🌐 <https://goo.gl/XEBk3>



Biltmore Mansion, Asheville



Mercer Home, Savannah Foto: Georgia Dept. of Economic Development



Vissen bij Daytona Beach

Foto: Visit Florida

Dag 6/7 > U bereikt Asheville, waar u Biltmore Estate kunt bezoeken, het grootste huis in privébezit in de Verenigde Staten. Vervolgens bereikt u Great Smoky Mountains National Park, het populairste park van het land. Dit park staat bekend om de prachtige berglandschappen en de enorme diversiteit aan flora en fauna. Breng een paar dagen door in dit gebied, maak een rondvlucht per helikopter, ga raften of bezoek één van de attracties, zoals Ripley's Aquarium,

Dollywood en het Titanic Museum. 📍 91 mijl naar Cosby, Tennessee ★ Maak mooie wandelingen of rij door de prachtige natuur van Great Smoky Mountain National Park. U kunt ook Dollywood bezoeken, waar u de Dolly Parton's Dixie Stampede Dinner show niet mag overslaan!

🌐 <http://smokymountainpremierrvresort.com/>



Bergstroompje, Great Smoky Mountains

Dag 8 > In Stone Mountain Park vindt u het grootste reliëf ter wereld, met de afbeeldingen van Robert E Lee, Stonewall Jackson en President Jefferson Davis, de leiders van de zuidelijke staten. Het park, dat bijna 130 hectare groot is, biedt veel mogelijkheden voor activiteiten. Vele wandelpaden leiden u door de natuur en naar de top van Stone Mountain. 📍 175 mijl naar Stone Mountain National Park ★ Neem de kabelbaan naar de 251 meter hoge top van Stone Mountain.

🌐 www.stonemountainpark.com/Campground

Dag 9 > Een lange, maar makkelijke rit over Interstate 75 naar Cedar Key. Als beloning vindt u uw camping Sunset Isle RV Park direct aan de Golf van Mexico. Vlakbij ligt het Lower Suwannee National Wildlife Refuge. 📍 385 mijl naar Cedar Key ★ Bezoek het Cedar Key State Museum.

🌐 www.cedarkeyrv.com



Kabelbaan naar Stone Mountain



Newfound Gap, Great Smoky Mountains



Busch Gardens, Tampa Bay

Foto: Visit Florida

Dag 10 > Een ontspannen rit naar uw camping in de buurt van Tampa, dichtbij alle attracties, zoals Busch Gardens met de vele spannende achtbanen. 📍 125 mijl to Tampa ★ Bezoek Tarpon Springs, een Griekse enclave van sponsduikers.

🌐 www.baybayou.com

Dag 11/12 > Volg Interstate 4 het binnenland in naar Disney Fort Wilderness Resort and Campground. U kunt zelf bepalen hoeveel dagen u bij Mickey Mouse wilt verblijven! Deze oude muis heeft samen met zijn echtgenote Minnie goede zaken gedaan en een heus imperium opgebouwd in



The Sponge Factory, Tarpon Springs

Central Florida! Neem voldoende tijd voor een bezoek aan EPCOT (Quizvraag: waar staat EPCOT voor? Antwoord: Experimental Prototype Community of Tomorrow), Disney's Hollywood Studios, Animal Kingdom en natuurlijk Magic Kingdom. 📍 80 mijl naar Disney Fort Wilderness. 🌐 <https://goo.gl/289iRB>

Dag 13 > Lever uw camper in bij Cruise America in Kissimmee.



Reisdetails

VERTREKT VANAF Orlando, Charlotte, Nashville, Atlanta of Tampa

DUUR 13 dagen

AFSTAND 1,661 mijl



DE STRANDEN EN EILANDEN VAN FLORIDA

U begint en eindigt deze rondreis in Miami of Fort Lauderdale en u zult onder andere het Everglades National Park, Sanibel en Disney te zien krijgen. Tijdens deze tour willen we u laten zien wat Florida te bieden heeft. U kunt Orlando overslaan als u er al eens geweest bent, des te meer tijd is er over om de rest van Florida te ontdekken.



Reisbeschrijving

Dag 1 > Haal uw camper op bij Cruise America in Miami. Uw eerste overnachting vindt plaats op het onlangs gerenoveerde Grassy Key RV Park. Het is verstandig om van tevoren te reserveren om verzekerd te zijn van een plekje aan het water.

📍 90-100 mijl naar Grassy Key, Florida Keys
★ Bezoek het Dolphin Research Center op Grassy Key. 🌐 <http://www.grassykeyrvpark.com/>

Dag 2 > Onderweg naar Key West steekt u onder andere de Seven Mile Bridge over en rijdt u door Marathon, Big Pine Key en de vele andere Keys naar Key West. Boyd's Key West Camping ligt zeer idyllisch op vijf mijl van het meest zuidelijke puntje van de Keys. 📍 55 mijl naar Key West ★ Bezoek Hemmingway's favoriete pubs, Captain Tony's and Smoky Joe's, en mist u zeker niet de zonsondergang vanaf Mallory Pier. 🌐 www.boydscampground.com

Dag 3 > Omdat er maar één weg is rijdt u weer terug richting het noorden. U stopt bij het John Pennekamp Coral Reef State Park. Opgericht in 1963 was dit het eerste onderwater park van de Verenigde Staten. Het park omvat samen met het aangrenzende Florida Keys National Marine Sanctuary een gebied van ruim 600 km² met koraalriffen, zeegrasvelden en mangrovebossen. 📍 100 mijl naar Pennekamp State Park ★ Bezoek zowel het Coral Reef als het National Marine Sanctuary. 🌐 <http://pennekamp.com/>

Dag 4 > U verlaat de Florida Keys en rijdt naar het Everglades National Park. Dit is geen moeras zoals vaak wordt gezegd, maar eigenlijk een rivier die langzaam naar het zuidwesten stroomt. Als u op



Kennedy Space Centre Foto: Kennedy Space Centre



Fort DeSoto Country Park

Foto: Visit Florida

de populaire Flamingo camping wilt overnachten dient u van tevoren te reserveren. Dit kan via de National Park Service website. Deze website biedt ook veel informatie en foto's van de omgeving.


📍 75 mijl naar Everglades National Park ★ Bezoek het Everglades National Park: dit kan met uw camper maar ook lopend of per boot.

🌐 <https://www.nps.gov/ever/planyourvisit/camping.htm>

Dag 5 > U gaat op weg naar Sanibel Island. De Periwinkle Park & camping is een genot voor vogelliefhebbers. Er zijn veel exotische en inheemse vogelsoorten te bekijken, waaronder toekans en ara's. 📍 230 mijl naar Sanibel via Route 41 door de Everglades en het Big Cypress National Reserve ★ Bezoek de schelpenstranden van Captiva Island en, om een perfecte dag af te sluiten, geniet van een maaltijd in The Mucky Duck pub. 🌐 www.sanibelcamping.com

Dag 6 > Terug naar het vasteland. Dat gaat het snelste via de Interstates 75/275 richting Fort DeSoto Country Park. Het park is 460 hectare groot en bestaat uit vijf met elkaar verbonden eilanden waardoor veel campingplekken direct aan het water liggen. U kunt er op twee pieren vissen en een boot of fiets huren. 📍 145 mijl naar Fort DeSoto Park ★ Bezoek - niets! DeSoto heeft al vaak de America's Best Beach award gewonnen. Wij stellen dan ook voor dat u lekker geniet van het strand. 🌐 www.pinellascounty.org/park/camping.htm#fortd

Dag 7 > Walt Disney World en Disney's Fort Wilderness Resort roepen. Boek ruim van tevoren en beslis hoeveel nachten u hier wilt logeren om



Lifeguard Tower, Miami Beach

uw selectie van Disney Themaparken te bezoeken.

📍 100 mijl naar Disney's Fort Wildernes ★ Bezoek zo veel mogelijk Disneyparken en alle andere attracties in Orlando zoals Universal Studios.

🌐 <https://goo.gl/289iRB>

Dag 8 > U vertrekt oostwaarts richting de Atlantische Oceaan en bezoekt het wereldberoemde Cape Canaveral en Kennedy Space Centre, de raketlanceerbasis van NASA. Hier kunt u rondleidingen krijgen, de gigantische raketten bekijken, in ruimtevlucht simulators zitten en de maan van dichtbij bekijken tijdens een prachtige iMax presentatie. Als u geluk heeft loopt u misschien wel een astronaut tegen het lijf. Ze zeggen wel eens dat een bezoek aan Palm Beaches en Boca Raton de beste manier is om Florida te leren kennen, dus, op naar het zuiden! 📍 160 mijl naar Juno Beach ★ Bezoek het Kennedy Space Center. En bezoekt u ook zeker het Loggerhead Marinelife Centre tijdens het broedseizoen van de zeeschildpad (mei-augustus), met een gids kunt u de schildpadden ook van dichtbij bekijken. 🌐 www.junooceanwalkrvresort.com

Dag 9 > In de ochtend rijdt u zuidwaarts naar een kleine oase van luxe. U ervaart hoe het is om te leven als een beroemdheid, wandelend door de winkelstraat van Palm Beach,



Reisdetails

VERTREKT VANAF **Miami South, Tampa, Miami North of Orlando**

DUUR **10 dagen**

AFSTAND **1,110 mijl**

die als bijnaam "Rodeo Drive van het Oosten" heeft. Maakt u ook zeker wat tijd vrij om de prachtige herenhuizen te bekijken waaronder die van Henry Flagler, nu een van de topattracties. Uw bestemming is North Coast, al vijftig jaar een favoriet onder de mensen met een camper en botenbezitters. Het zand van Dania Beach ligt op slechts enkele minuten. 📍 105 mijl naar Dania Beach ★ Bezoek de wereldberoemde winkels op Palm Beach's Worth Avenue en geniet van uw laatste nacht in Fort Lauderdale. 🌐 www.northcoastpark.com/index.html

Dag 10 > Slechts 40 mijl naar Cruise America in Miami waar u uw camper kunt afgeven.



CAPITAL REGION USA


Na de hippe hoofdstad Washington DC te hebben verkend, voert deze reis u langs de hoogtepunten van deze afwisselende regio. U volgt de mooiste routes door Virginia en Maryland, ziet de charme van de Chesapeake Bay en Shenandoah National Park, bezoekt pittoreske dorpjes en ontdekt de geschiedenis en prachtige natuur van dit gebied.

Lincoln Memorial, Washington DC



Reisbeschrijving

Dag 1/2 > Breng, voordat uw roadtrip begint, een paar dagen door in Washington D.C. Zie de inspirerende monumenten en gedenkplaatsen langs de National Mall, het drukst bezochte nationaal park van de USA, en bezoek de 17 musea van het Smithsonian Institution, galleries en de National Zoo. Haal uw motorhome op bij het verhuurstation van Cruise America in Manassas. Hiervandaan rijdt u naar de Shenandoah Valley en dan naar Maryland. Rocky Gap State Park is een paradijs voor natuurliefhebbers.



Jefferson Memorial, Washington DC

Het ruim 1200 hectare grote natuurgebied met onder andere Lake Habeeb, wordt omringd door de bergen van de Appalachen.

📍 122 mijl naar Rocky Gap State Park ★ Huur fietsen en volg een deel van de Great Alleghany Passage rail trail. 🌐 <https://dnr.maryland.gov/publiclands/pages/western/rockygap.aspx>

Dag 3/4 > De Historic National Road Scenic Byway loopt door dit deel van Maryland en leidt u naar de volgende stop, Gambrill State Park, gelegen aan de rand van de Catoctin Mountains. Geniet van het prachtige uitzicht over de bergen vanaf de 3



Wilde paarden op Assateague Island

uitzichtpunten en de kilometerslange wandel-, fiets- en ruiterspaden. 📍 75 mijl naar Gambrill State Park ★ Bezienswaardigheden in de omgeving zijn o.a. historisch Frederick, Antietam National Battlefield en Gettysburg National Battlefield.

🌐 <https://dnr.maryland.gov/publiclands/Pages/western/Gambrill/Camping.aspx>

Dag 5 > Na een paar dagen in de verse berglucht is het tijd voor verandering. Vandaag rijdt u naar de kust van Maryland's Eastern Shore. U overnacht in Elk Neck State Park, gelegen op een schiereiland in de beroemde Chesapeake Bay. 📍 114 mijl naar Elk Neck State Park ★ Hoogtepunten van het park zijn North East Beach and Turkey Point Lighthouse.

🌐 <https://dnr.maryland.gov/publiclands/Pages/central/elkneck.aspx>

Dag 6/7 > U vervolgt uw ontdekkingsreis langs de Eastern Shore en rijdt over een deel van de Chesapeake Country Scenic Byway. Het Assateague State Park is gelegen op de noordelijke punt van het gelijknamige eiland. Dit beschermde natuurgebied is het leefgebied van wilde paarden. 📍 159 mijl naar Assateague State Park ★ De 5-kilometerlange boulevard van Ocean City's is boordevol restaurants, winkels en amusement. 🌐 <https://dnr.maryland.gov/publiclands/Pages/eastern/assateague.aspx>

Dag 8/9 > Vandaag verlaat u de Eastern Shore en bereikt u Virginia. Op de plek van First Landing State Park kwamen de Engelse kolonisten in 1607 voor het eerst aan land. Niet voor niets staat dit park in de National Register of Historic Places.

📍 133 mijl naar First Landing State Park ★ Virginia Beach heeft een lang zandstrand, onderverdeeld in verschillende districten vol entertainment.

🌐 www.dcr.virginia.gov/state-parks/first-landing



Fells Point, Baltimore



Virginia Beach

Dag 10 > De reis vandaag voert u door het getijdengebied van Virginia. Door Chickahominy Riverfront Park loopt de gelijknamige rivier, met een 88 meter lange pier en bootverhuur. Het park ligt aan de Virginia Capital Trail, een 80 kilometer lang fiets- en wandelpad tussen Richmond, de huidige hoofdstad van Virginia en Williamsburg, de oude hoofdstad. 📍 60 mijl naar Chickahominy Riverfront Park ★ Williamsburg, Jamestown en Yorktown staan, vanwege hun historische belang, bekend als de "Historische Driehoek".

🌐 <https://www.jamestowncountyva.gov/Facilities/Facility/Details/Chickahominy-Riverfront-Park-2>

Dag 11 > Rijd vandaag westwaarts over plattelandswegen naar Douthat State Park. Dit park, geopend in 1936, was één van de eerste zes State Parks in Virginia en speelde een belangrijke rol in de verdere ontwikkeling van beschermde parken door het hele land. 📍 211 mijl naar Douthat State Park ★ Maak een korte omweg naar Natural Bridge, een 65 meter hoge kloof, die ooit het 'Achtste Wereldwonder' werd genoemd.

🌐 <https://www.dcr.virginia.gov/state-parks/douthat>

Dag 12/13 > Deze reis zou niet compleet zijn zonder een bezoek aan Shenandoah National Park. De 168 kilometer lange Skyline Drive voert over een bergrug door het park. Onderweg kunt u bij vele uitzichtpunten uitstappen en genieten van de prachtige uitzichten over de Shenandoah Valley. In het park hebben de campings Mathews Arm, Big Meadows en Loft Mountain allemaal grote camperplaatsen en 'pull-throughs'. 📍 90 mijl naar Shenandoah National Park ★ Tijdens de rit over de Skyline Drive naar Front Royal heeft u grote kans om zwarte beren te zien. 🌐 <https://www.nps.gov/shen/planyourvisit/campgrounds.htm>



Reisdetails

VERTREKT	Washington, DC (Manassas, VA)
DUUR	14 dagen
AFSTAND	1,109 mijl

Dag 14 > Het park eindigt in Front Royal. Vervolgens is het nog ca. 60 kilometer rijden naar het verhuurstation van Cruise America in Manassas, waar u de camper inlevert.



Tamboers en pijpers in Colonial Williamsburg



Skyline Drive

WASHINGTON, DC NAAR ORLANDO

Een afwisselende reis van de geschiedenis in Washington DC naar de themaparken van Orlando. Onderweg doorkruist u prachtige State Parks met een scala aan wandelroutes en mooie wegen. U passeert de wereldberoemde stranden van Virginia Beach, de Outer Banks en Myrtle Beach en reist terug in de tijd in historische steden zoals Savannah.

Reisbeschrijving

Dag 1 > Er is zoveel te zien in Washington, DC dat wij u aanraden hier rustig de tijd te nemen, voordat u aan uw camperavontuur begint. Bezoek Capitol Hill, het Washington Monument, Lincoln Memorial, de musea van het Smithsonian Institute en het graf van John F. Kennedy op Arlington National Cemetery. Vanuit Washington is het slechts een korte rit naar Frederick, Maryland. U doorkruist een bergachtig gebied met wijn- en boomgaarden en typisch Amerikaanse dorpjes. U overnacht in Cunningham Falls State Park, in de schilderachtige Catoctin Mountains. Dit gebied leent zich uitstekend voor het ondernemen van allerlei activiteiten. **46 mijl naar Frederick** ★ In één dag kunt u een deel van de Appalachian Trail lopen, een biertje proeven in een brouwerij en een slagveld uit de Burgeroorlog bezoeken.

📍 <https://goo.gl/aJLZW7>



Thomas Jefferson Memorial, Washington, DC



The Lincoln Memorial, Washington, DC

Dag 2/3 > Vandaag rijdt u naar Shenandoah National Park. In dit ruim 79.000 hectare grote natuurgebied vindt u meer dan 800 kilometer aan wandelpaden. Het is het leefgebied van vele vogelsoorten en wilde dieren. Ontdek deze prachtige wereld en geniet van de spectaculaire vergezichten. **110 mijl naar Mount Jackson / Shenandoah** ★ Volg de Skyline Drive langs de mooie uitzichtspunten. Bekijk de Dark Hollow Falls en wandel misschien een deel van de Appalachian Trail.

📍 <https://shenandoahfamilycampground.com/>

Dag 4/5 > Volg de Skyline Drive zuidwaarts naar Waynesboro, waarna het nog 2 uur rijden is naar Williamsburg, een bestemming voor jong en oud. U kunt er door de bomen zweven bij Go Ape, marcheren met de Colonial Williamsburg Fifes and Drums of de adrenaline opzoeken in de achtbanen van Busch Gardens Williamsburg. **210 mijl naar Williamsburg** ★ Bezoek zeker de historische attracties, zoals het Jamestown Settlement en het Yorktown Victory Center.

📍 <http://www.americanheritagervpark.com/>

Dag 6/7 > Breng de komende nachten door in First Landing State Park, waar de eerste Engelse kolonisten voet aan wal zetten in 1607. Het park heeft door de eeuwen heen indianen en kolonisten, zeilschepen en moderne vrachtschepen aan zich voorbij zien trekken. Volgens de legende verstopte Blauwbaard zich in The Narrows. Dit State Park is een ware oase in het drukke Virginia Beach. U kunt hier de rust opzoeken, maar ook het vertier is op korte afstand. **60 mijl naar First Landing State Park en Virginia Beach** ★ Breng wat tijd door in Virginia Beach met zijn boulevard vol hotels, restaurants en winkels.

📍 <https://goo.gl/f5EXsS>

Dag 8/9 > U verlaat de staat Virginia en rijdt zuidwaarts naar North Carolina. De eilandengroep van The Outer Banks strekt zich over ruim 500 kilometer uit langs de kust. Het is een gebied met heerlijke zandstranden, duinen en historische vuurtorens. Wilde paarden en andere dieren bewonen het gebied. Er is slechts een handjevol charmante dorpjes, waar u kunt genieten van de dagelijks vers gevangen vis. **80 mijl naar Kitty Hawk** ★ Bezoek het gedenkteken voor de Wright Brothers en leer meer over hun eerste vlucht. In Manteo komt het verleden tot leven in het grootste openluchttheater van het land.

📍 http://www.kittyhawkrv.com/Home_Page.php

Dag 10 > Volg de weg langs de kust op weg naar Wilmington. Onderweg zult u een aantal keer een veerboot moeten nemen. Het gezellige plaatsje



Skyline Drive



Oorlogsschip USS North Carolina



Chicks Beach, Virginia Beach



Fietsen op de boulevard van Carolina Beach

The Wright Brothers Memorial, Kitty Hawk



A Great Egret



Bodie Island Lighthouse

Wilmington biedt naast een historische centrum en heerlijke stranden ook voldoende vertier. Bezoek er de leuke winkels en uitstekende restaurants. U kunt er een filmset bezoeken of het oorlogsschip North Carolina bekijken. ⚡ 261 mijl naar Wilmington ★ Bezoek de EUE Screen Gems Studios waar meer dan 400 films en televisieseries zijn opgenomen.

🌐 <http://koa.com/campgrounds/wilmington/>

Dag 11/12 > Een korte afstand naar Myrtle Beach, dat bekend staat als het Mekka voor golfers. Meer dan 115 golfcourses, veelal ontworpen door



Forsyth Park fountain, Savannah



De oprijlaan van Wormsloe Plantation, Savannah

beroemde architecten, nodigen u uit voor een partij. U vindt er zeker een aantal technisch uitdagende banen. Bijzonder is dat bij de aanleg van de golfcourses het behoud van de natuurlijke omgeving centraal heeft gestaan. ⚡ 75 mijl naar Myrtle Beach het binnenland in ★ Bezoek Broadway at the Beach voor een middag vertier en het bruisende nachtleven.

🌐 <http://www.myrtlebeachkoa.com/>

Dag 13 > Zeg South Carolina gedag en rijd Georgia binnen, op weg naar de historische stad Savannah. U kunt hier heerlijk struinen over de met bomen omzoomde keienstraten en langs de statige architectuur. ⚡ 226 mijl to Savannah ★ Bezoek onderweg Charleston en rijd, geheel in stijl, in



Een van de vele mooie golfcourses in Myrtle Beach

een paardenkoets langs de statige herenhuizen. Ook in Savannah komt het verleden tot leven.

🌐 <http://gastateparks.org/SkidawayIsland/>

Dag 14/15 > U bereikt Florida, de Sunshine State, en Orlando, bekend om de vele themaparken, zoals Walt Disney World, Universal Orlando® Resort en Sea World. ⚡ 280 mijl naar Orlando ★ Hoe lang heeft u de tijd? Probeer zoveel mogelijk themaparken te bezoeken.

🌐 <http://koa.com/campgrounds/kissimmee/> or
🌐 <https://goo.gl/289iRB>

Dag 16 > U levert de camper in bij Cruise America in Kissimmee.,



Reisdetails

VERTREKT VANAF	Washington, DC, Charlotte of Orlando
DUUR	16 dagen
AFSTAND	1,368 mijl

HET NOORDOOSTEN MEER DAN ALLEEN STEDEN

Een aantal van Amerika's mooiste landschappen zijn te vinden op het platteland van New York, New Jersey en Pennsylvania. Deze rondreis tussen beroemde plaatsen als Philadelphia, Washington, Niagara Falls en New York heeft de nodige verrassingen voor u in petto. U kunt uw rondreis beginnen en eindigen in New York, Philadelphia, Washington, Newark of zelfs Toronto.



Reisbeschrijving

Dag 1 > Haal uw camper op bij Cruise America in New York of Newark. Het is respectievelijk 190 of 120 mijl rijden naar het Blueberry Hill RV Park. Het ligt een klein stukje landinwaarts vanaf de stranden en het entertainment van Atlantic City. **80 mijl vanaf New York of 120 vanaf Newark** ★ Bezoek Long Branch, het favoriete strandresort van zeven presidenten en bezoek ook Woodrow Wilson Hall. www.atlanticblueberryrvp.com

Dag 2 > Het is een korte rit landinwaarts naar de aanbevolen camping die op slechts twaalf mijl van de 'geboorteplaats' van de natie en de historische plekken van Philadelphia's Independence National Historical Park ligt. **60 mijl naar Philadelphia** ★ Bezoek Independence Hall, de Liberty Bell en vele andere bezienswaardigheden in 'The City of Brotherly Love'. <https://koa.com/campgrounds/philadelphia-south/>

Dag 3 > College Park is de thuisbasis van Washingtons dichtstbijzijnde RV resort en hier ligt ook 's werelds oudste luchthaven die nog in bedrijf is. Deze werd ruim honderd jaar geleden opgericht door de gebroeders Wright. Zowel de ov-bussen als de sightseeingbussen stoppen bij de camping. **120 mijl naar College Park voor Washington, DC** ★ Bezoek Capitol Hill, het Washington Monument, de Lincoln Memorial, de Smithsonian, het Kennedy-graf op de Arlington National Cemetery en de vele andere bezienswaardigheden! www.cherryhillpark.com

Dag 4 > Bedford, Pennsylvania, is een prima plaats om de reis te onderbreken. Deze hele stad is aangewezen als een National Historic District en zoals de camping u laat zien zijn er in deze omgeving meer overdekte bruggen dan verkeerslichten. **140 mijl naar Friendship Village, Bedford** ★ Bezoek Old Bedford Village en Fort Bedford. www.friendshipvillagecampground.com



Absecon Lighthouse in Atlantic City

Dag 5 > Presque Isle State Park trekt ieder jaar miljoenen bezoekers vanwege zijn stranden en wandelpaden. Zoals de naam al aangeeft is dit 'bijna eiland' een zandbank die uitsteekt in Lake Erie. Op de zandbank staan enkele vuurtorens die waarschuwen voor haar aanwezigheid. **225 mijl naar Erie** ★ Bezoek de achtbanen en glijbanen van Waldameer Park and Water World of de wijngaarden bij Lake Erie. www.koa.com/campgrounds/erie

Dag 6 > De route naar Niagara Falls loopt langs de kust van Lake Erie en passeert Buffalo. Mocht u niet de watervallen willen bezoeken, ook dan biedt deze plaats voldoende andere attracties zoals bijvoorbeeld Martin's Fantasy Island, vlak naast de camping. (Mocht u uw rondreis beginnen bij het Cruise America depot in Toronto, dan is Niagara Falls camping uw eerste bestemming.) **115 mijl naar Niagara Falls** ★ Bezoek - Canada! De watervallen zijn zelfs nog spectaculairder als u ze bekijkt vanaf de Canadese zijde. U kunt over de Rainbow Bridge lopen of kiezen uit twee andere oversteekmogelijkheden. Een boottocht aan boord van de beroemde Maid of the Mist mag u ook beslist niet missen. www.koa.com/campgrounds/niagara-falls-new-york



State Capitol, Washington



Niagara Falls

Dag 7/8 > Het Watkins Glen State Park is een van de vele parken in het pittoreske Finger Lakes gebied in de staat New York. **155 mijl naar Watkins Glen State Park** ★ Bezoek Seneca Lakes, Sampson en Lodi Point State Parks wanneer u richting het zuiden rijdt naar de oostkust van Lake Seneca. www.nysparks.com/parks/142/details.aspx

Dag 9/10 > Met een oppervlakte van ruim 2,4 miljoen hectare is de wildernis van de Adirondacks de ultieme speeltuin voor natuurliefhebbers. Er zijn geen hekken en er wordt geen toegangsgeld gevraagd. U kunt er dus onbelemmerd genieten van de natuur. Maak een rit over één van de vele mooie wegen of trek de wandelschoenen aan en beklim de Adirondack High Peaks. U kampeert onder de sterren, midden in de natuur. **255 mijl naar Lake George** ★ Maak een rit over de Adirondack Scenic Bayway en geniet van het berglandschap met de vele meren en interessante historie. Vooral in de herfst zorgen de bomen voor een waar kleurenspektakel. <http://www.lakegeorgepark.com/about/> of <http://www.adirondackcampingvillage.com>

Dag 11 > U rijdt in een halve dag terug naar New Jersey richting de agglomeratie van New York. De camping biedt uitzicht op Ellis Island, het Vrijheidsbeeld en de skyline van Manhattan aan de overzijde van de Hudson River. Vanaf de camping kan Manhattan makkelijk binnen een kwartier bereikt worden met de veerpont of de metro. **210 mijl naar Jersey City** ★ Bezoek New York City, een stukje van Broadway, een fantastisch restaurant of maak gewoon een wandeling. Wilt u het "echte" New York zien, dan raden wij u aan om tijdens de Dozen Apples Tour de stad per metro en te voet te ontdekken. U boekt deze tour via Real New York Tours. www.libertyharborrv.com

Dag 12 > Long Island biedt een prachtig contrast met New York en hoe verder u van New York vandaan bent, hoe groter het contrast wordt. Voorbij JFK International langs de Atlantische kust leidt de weg u door de Shinnecock Hills en vervolgens door de modieuze Hamptons. U rijdt naar de State Park camping in Hither Hills. **120 mijl naar Hither Hills State Park** ★ Bezoek Fire Island National Seashore. www.nysparks.com/parks/122/

Dag 13 > U rijdt terug langs de andere kust van Long Island. Mocht u wel eens een boek van Nelson



Flagship Niagara, Lake Erie

Foto: Pennsylvania Tourism



Reisdetails

VERTREKT VANAF	New York, Newark, Washington, DC, Philadelphia or Toronto
DUUR	14 days
AFSTAND	1,530 miles



Overdekte brug

Foto: Pennsylvania Tourism

Demille hebben gelezen, dan bent u al bekend met de dorpjes en baaien langs Long Island Sound. U kunt 's nachts overnachten in Jersey City zodat u nog even kunt genieten van New York. U heeft dan de volgende morgen slechts een korte rit voor de boeg. **20 mijl terug naar Liberty Harbor** ★ Bezoek opnieuw Manhattan en vergeet niet 's avonds van het uitzicht vanaf de Top of the Rock te genieten! www.libertyharborrv.com

Dag 14 > 30 mijl naar uw afleverpunt om uw camper af te geven.

HET BESTE VAN NEW ENGLAND

Charmante huizen met witte hekjes, schilderachtige overdekte bruggen, de ruige branding aan de Atlantische kust, bergketens, verfijnde restaurants, statige huizen, koloniale historie, klippers en walvisvloten. Dit zijn slechts een paar voorbeelden van de bezienswaardigheden van New England die we in deze rondreis vol tegenstellingen voor u hebben willen samenvoegen.

Christopher Columbus standbeeld, Boston



Reisbeschrijving

Dag 1 > Haal uw camper op bij Cruise America in Newark en rijd een rondje over Long Island voordat u in noordoostelijke richting naar uw eerste overnachtingsplek rijdt. **160 mijl naar Preston** ★ Bezoek het Barnum Museum in Bridgeport waar deze flamboyante circusartiest ooit burgemeester was. www.hiddenacrescamp.com

Dag 2 > U rijdt langs de mooie kust van de Thames naar Mystic Seaport. Dit was ooit een grote haven voor de walvisvangst maar is nu een prachtig, openluchtmuseum met veel schepen en een goed voorbeeld van hoe New England er tweehonderd jaar geleden uitzag. **125 mijl naar Scusset Beach State Reservation in Sandwich** met een uitstapje naar Hyannis ★ Bezoek Newport, Rhode Island, waar de immense vakantiehuizen van de Vanderbilts en andere families de setting vormden voor F. Scott Fitzgerald's bekende werk, 'The Great Gatsby'. <https://goo.gl/Pcr6AB>

Dag 3 > Maak een omweg om het zomerhuis van de Kennedy's in Hyannis te bekijken. Een aanrader richting het noordelijkere Plymouth waar de Mayflower de Pelgrims in 1620 aan land liet gaan. Ten zuiden hiervan ligt Plimoth Plantation met een nabootsing van de levensstijl van de Pelgrims en hun dorp in 1627. Om de historische en interessante stad Boston te verkennen stellen wij voor dat u uw verblijf op deze camping verlengt en de handige MBTA spoordienst gebruikt om in en



Acadia National Park

Foto: Visit Maine



Boston Waterfront

uit de stad te komen. (www.mbta.com) Als alternatief kunt u er ook voor kiezen om hier uw rondreis te beginnen, u kunt dan uw camper ophalen in Boston. **55 mijl naar Plymouth** ★ Bezoek Plymouth Rock, de rots waarop – volgens de legende, de Pelgrims voor het eerst voet zetten in het huidige Amerika.

www.pinewoodlodge.com/index.php

Dag 4 > Vandaag rijdt u richting het noorden en passeert u Boston. Het is interessant om een stop te maken bij Lexington. Hier is door kleine ruzies de Onafhankelijkheidsoorlog begonnen en hier zijn Sam Adams en John Hancock gewaarschuwd door Paul Revere. Een andere interessante stop is bij North Salem in New Hampshire waar Amerika's 4000 jaar oude Stonehenge ligt. **145 mijl naar Salisbury Beach** ★ Bezoek Salem Massachusetts, de plaats waar in 1692 de heksenprocessen plaatsvonden. www.beachroservpark.com

Dag 5 > U zult een klein stukje van New Hampshire doorkruisen op weg naar Maine en de karakteristieke en schilderachtige Atlantische kust. De bestemming is Bar Harbor op Mt Desert Island dat wordt omringd door de kliffen en panorama's van Acadia National Park. **235 mijl naar Bar Harbor** ★ Bezoek het Abbe Museum bij Sieur de Monts Spring en neem de veerboot naar Little Cranberry Island

www.koa.com/campgrounds/bar-harbor-oceanside

Dag 6 > U rijdt landinwaarts naar Bangor, de hoofdstad van Maine, en vervolgens door het prachtige binnenland van de staat. Uw bestemming is het Blue Mountain State Park en zijn camping. Elanden en andere wilde dieren zoals de rode eekhoorn en de meer zeldzame zwarte beer hebben hier hun leefgebied. **160 mijl naar Mount Blue State Park** ★ Bezoek het pittoreske Webb Beach en het dichtbij gelegen Center Hill. De kinderen zullen vooral genieten van het Nature Center.

www.campwithme.com

Dag 7 > Wanneer u weer door New Hampshire rijdt worden de bergen hoger, sommige wel 1500 tot 1900 meter hoog. Mount Washington domineert met zijn 1910 meter het prachtige uitzicht als u doorrijdt naar White Mountain National Forest. Wij raden u aan om te overnachten op de Beech Hill Camping, vlakbij Bethlehem. **100 mijl naar Bethlehem** ★ Bezoek de top van Mount Washington met de kolengestookte tandraadbaan uit 1869. In Bethlehem kunt u tevens genieten van de heerlijke Franse keuken. www.beechhill.com

Dag 8 > Snel nadat u Vermont bent ingereeden zult u het resort rondom Killington Peak bereiken dat het hele jaar door geopend is. Er is hier veel te zien



Portland Head Lighthouse, Maine



Het huis van Frederick D Roosevelt

Foto: Visit Maine

en te doen voordat u naar de door ons voorgestelde camping rijdt. Kies voor een van de campings in de State Parks, zoals Gifford Woods of Ricker Pond State Park. **125 mijl naar het Gifford Woods State Park** ★ Bezoek het wereldberoemde Sarmouth College op weg naar Hanover <http://vtstateparks.com/gifford.html>

Dag 9 > Waarschijnlijk vereeuwigde niemand de gouden eeuw van Amerika op een meer memorabele wijze dan Norman Rockwell. Een groot deel van de voorpagina's die hij voor de Saturday Evening Post in de jaren 40 en 50 maakte, schilderde hij in zijn huis in Arlington, Vermont. Zijn huis is nu The Inn on Covered Bridge Green. **60 mijl naar Arlington** ★ Bezoek de Norman Rockwell Exhibition. www.campingonthebattenkillvt.com

Dag 10 > De route brengt u naar New York State, waar u zuidwaarts langs de Hudson-rivier rijdt. Zo komt u vlak langs Hyde Park, de geboorteplaats en woonplaats van Franklin D. Roosevelt. Hij en zijn vrouw Eleanor liggen hier ook begraven. Als lunchtip: in de nabijheid van het Culinary Institute of America zijn vier uitstekende restaurants waar u na reservering kunt genieten van een heerlijke maaltijd. Yogi Bear's Jellystone Lazy River Campsite ligt op slechts 23 mijl van Gardiner. **140 mijl naar Lazy River** ★ Bezoek de




Reisdetails

VERTREKT VANAF	Newark, New York, Boston North of South
DUUR	11 dagen
AFSTAND	1,380 mijl


huizen van FDR en Eleanor in Hyde Park.

www.lazyriverny.com

Dag 11 > Vanaf hier is het 95 mijl naar Cruise America in Newark waar u uw camper kunt afgeven.



Haal hier uw knuffel van de beer!



HET LEVEN IN MINNESOTA

Minnesota staat vanwege de bovenloop van de Mississippi en Lake Superior bekend als het "land van de 10.000 meren". Met alles bij elkaar ruim 100.000 kilometer aan oevers, 66 State Parks, 57 staatsbossen en twee nationale bossen is dit absoluut een ideale reis voor wie dicht bij de natuur wil komen. U kunt er veel wilde dieren spotten, zoals de adelaar, de wolf en de zwarte beer.



Reisbeschrijving

Dag 1/2 > Haal uw camper op bij Cruise America in Minneapolis, vervolgens is het nog een korte rit naar uw camping voor de komende nachten, de Minneapolis Southwest KOA in Jordan. Reis langs de "Twin Cities" Minneapolis & Saint Paul. Zij vormen een van de groenste agglomeraties van Amerika met meer dan 1000 meren & 400 parken inclusief Mississippi National River & Recreation Area en de Grand Rounds Scenic Byway. Bezoek de Sculpture Garden in Minneapolis en, als u tijd heeft, het aangrenzende Walker Art Center. Voor een intensief dagje shoppen kunt u terecht bij de Mall of America. Mall of America is met 520 winkels en 50 restaurants een van de grootste toeristische trekpleisters in de wereld. Tevens beschikt het winkelparadijs, met o.a. Nickelodeon Universe, over het grootste indoor themapark van de staat. **55 mijl naar Jordan** ★ **Maak een tocht met een raderboot over de Mississippi. U kunt ook eventueel een fietstocht maken door de stad – door Bicycling magazine uitgeroepen tot beste fietsstad van Amerika. Kijkt u rustig rond in de winkels van Mall of America, in Minnesota betaalt u immers geen sales tax voor kleding en schoenen!** <https://goo.gl/nPUMdf>

Dag 3 > Vandaag rijdt u naar Itasca State Park, met de bovenloop van de Mississippi, Minnesota's oudste state park. Geniet van de 100 meren en 12000 hectare natuurgebied, waar de machtige Mississippi aan zijn 4000 kilometer lange reis naar de Golf van Mexico begint. **235 mijl naar Itasca State Park** ★ **Bezoek het Itasca Indian Cemetery of Wegmann's Cabin, herinneringen aan voorbije eeuwen. Verken Wilderness Drive, door de meer dan 800 hectare aan prachtige wildernis.** www.koa.com/campgrounds/bemidji/

Dag 4 > Vandaag gaat u naar Ely, door Budget Travel magazine uitgeroepen tot "coolste" kleine stad van Amerika. Bezoek het North America Bear Center dat u een mooie inkijk biedt in het leven van de zwarte beer die zwerft door de noordelijke bossen van Minnesota. Tevens ligt in Ely het



De rand van de Wilderness Scenic Byway

International Wolf Center, thuis voor een roedel wolven. Het biedt een verscheidenheid aan educatieve programma's. U overnacht in het Bear Head Lake State Park, recent uitgeroepen tot het meest geliefde park van Amerika door een door Coca Cola gesponsord onderzoek. **210 mijl naar Ely** ★ **Vanaf het raam en een verhoging kunt u in het Bear Center drie beren observeren die daar wonen in een groot leefgebied met een vijver. Geniet u van de leuke activiteiten in het Wolf Center zoals het 's nachts meehuiln met de wolven!** <https://goo.gl/WrkdSw>

Dag 5 > Verken de Boundary Waters Canoe Area Wilderness (BWCAW) d.m.v. een kanotocht, een enorm gebied in het enorme Superior National Forest. National Geographic magazine beoordeelde dit gebied als een van de 50 locaties die een echte wereldreiziger gezien moet hebben. Deze wildernis zonder wegen kan alleen per kano of kajak verkend worden! **100 mijl naar Boundary Waters** ★ **Beproof uw geluk tijdens een middagje vissen, een populaire sport in dit gebied. U kunt er o.a. snoek, kleinbekbaars, gele baars en forel vangen. Misschien spot u er zelfs**

wel een bever, beer, eland of een zeearend.

www.canoecountry.com/stay/campgrounds.htm

Dag 6/7 > Vertrek naar Duluth via de North Shore Scenic Drive, een All-American Road, langs de kust van Lake Superior. De 154 mijl lange rit langs de North Shore kust is werkelijk fascinerend. Lake Superior omvat acht state parks vol met prachtige natuur. Verkent u ook Duluth, bekend om haar rotsachtige oevers en Canal Park met zijn karakteristieke Aerial Lift Bridge. **120 mijl naar Duluth** ★ **Wij raden u aan een stop te maken bij de Split Rock Lighthouse Historic Site en Gooseberry Falls State Park. Geniet van de schoonheid van de wilde natuur d.m.v. een wandeling langs de Superior Hiking Trail.**

www.koa.com/campgrounds/cloquet/

Dag 8 > U rijdt naar Wabasha via Jay Cooke State Park, Veterans Evergreen Memorial Scenic Drive, Saint Croix National Scenic Riverway, de eerste weg van deze staat die langs een wilde rivier liep, en Great River Road, een National Scenic Byway. **250 mijl naar Wabasha** ★ **Maak een stop bij de historische rivierdorpen Stillwater and Red Wing.** <https://pioneercampsite.com/>

Dag 9 > Bezoek het National Eagle Center in Wabasha. Vier adelaars wonen in het centrum en interactieve tentoonstellingen leggen de biologie van de adelaar uit evenals de culturele geschiedenis van de adelaar, zijn betekenis als een nationaal symbool en het belang voor Amerikaanse en indiaanse culturen. Minnesota heeft meer dan 1300 broedparen van adelaars en Wabasha heeft een van de grootste concentraties van overwinterende zeearenden in Amerika. Rijd door Bluff Country met steile, beboste rotswanden en charmante dorpen langs de rivier die u kunt bezoeken tijdens uw reis. Deze schilderachtige rivierdalen bieden genoeg te zien en te doen. Er zijn o.a. vele antiekwinkels, wijnkelders en appelboomgaarden. Er zijn ook vele Amish boerderijen in het gebied, de winkels verkopen ook veelal hun quilts. **65 mijl** ★ **Bekijk via de grote ramen of vanaf het observatiedek hoe de adelaars opstijgen, neerstrijken of vissen in het Eagle Center. Andere hoogtepunten zijn de tours door Niagara Cave & Mystery cave. Vandaag overnacht u bij de Old Barn Resort & River's Bend golfbaan in het charmante Lanesboro.**

www.barnresort.com



Reisdetails

VERTREKT VANAF	Minneapolis
DUUR	10 dagen
AFSTAND	1,160 mijl

Dag 10 > Vandaag gaat u vroeg op pad om de 125 mijl af te leggen naar Cruise America in Minneapolis, tenzij u natuurlijk een Earlybird departure heeft geboekt, u heeft dan tot 15.00 uur de beschikking over de camper!



The Mall of America



Een zwarte beer in het North America Bear Center, Ely



The Wolf Center, Ely



Gooseberry Falls, North shore, Lake Superior

MUZIKALE REIS LANGS DE MEREN

Chicago voor de blues; Detroit's 'Motown' en Cleveland waar de "Rock and Roll" werd geboren. Dat zijn de muzikale centra die we hebben gecombineerd met Toronto en de Niagara Falls in deze klassieke twee-landen rondreis.

Inland Seas Maritime Museum



Reisbeschrijving

Dag 1 > Haal uw camper op bij Cruise America in Chicago en rijd richting het oosten langs de oever van Lake Michigan, vanuit Illinois naar Indiana. Wanneer u de grens passeert komt u uit in Gary, de geboorteplaats van Michael Jackson. Uw eerste overnachting is in Michigan op slechts enkele minuten van de stranden van Lake Michigan. Uw KOA camping ligt ook dichtbij St. Joseph en het Curious Kids Museum, waar ontdekking en verwondering centraal staan. [110 mijl naar Coloma/St Joseph](#) ★ Bezoek onderweg het National Parks Service's Indiana Dunes of het Warren Dunes State Park.

www.koa.com/campgrounds/coloma

Dag 2 > Op uw reis naar Detroit, de thuishaven van 'Motown', passeert u Battle Creek waar een zekere Dr. Kellogg zijn ontbijtproducten ontwikkelde. 'Full Blast' is een opwindend waterpark. Uw camping ligt op slechts een half uurtje rijden vanaf Detroit en dicht bij het Henry Ford Museum, een enorm complex dat gewijd is aan de auto-industrie. [175 mijl naar KOA Greenfield, Detroit](#) ★ Bezoek de Arctic Ring of Life in Detroit Zoo. Met ruim 1,5 hectare ligt hier het grootste ijsberenonderkomen van de wereld. Hier bevindt zich ook de Polar Passage, een ruim twintig meter lange doorzichtige tunnel waarin bezoekers van dichtbij de duikende en zwemmende ijsberen kunnen bekijken op een manier zoals dat nergens anders kan. www.detroitgreenfield.com

Dag 3 > Vanaf Detroit steekt u per brug of tunnel de grens over naar Canada. Op weg naar uw meervoudig bekroonde camping voor vanavond komt u langs Chatham, London en Cambridge. Ook steekt u de rivier de Thames over. Uw camping ligt op slechts twintig minuten van Toronto. [285 mijl naar Ontario, Toronto](#) ★ Bezoek de CN Tower, tot 2007 's werelds hoogste vrijstaande bouwwerk. <https://goo.gl/2XGrrS>

Dag 4 > Toronto zou een plaats kunnen zijn waar u uw verblijf wilt verlengen maar als u doorrijdt om



Arctic Ring of Life, Detroit Zoo

Foto: Bill Bowen

Lake Ontario heen komt u uit bij de Niagara Falls. Onderweg moet u zeker een stop maken langs het Welland Canal dat Lake Erie en Lake Ontario met elkaar verbindt. Er zijn acht sluizen die de schepen de ruim vijftig meter hoge Niagara Falls moeten laten omzeilen. Uw camping ligt op slechts tien minuten vanaf de watervallen, waar u ook zeker de beroemde boottocht Maid of the Mist moet maken. [105 mijl naar Niagara Falls, Ontario](#) ★ Bezoek Niagara-on-the-Lake en ook zeker ten minste een van de dichtbijgelegen wijngaarden van wereldklasse, zoals Chateau des Charmes, en het landgoed van golfer Mike Weir. www.campark.com

Dag 5 > Terug in Amerika komt u langs Buffalo, daarna neemt u de Interstate richting Cleveland. Ook hier zult u allicht uw verblijf willen verlengen maar bezoekt u als eerste het door I.M. Pei ontworpen Rock and Roll Hall of Fame and Museum,



CN Tower, Toronto



neem voldoende tijd voor deze Rock and Roll ervaring. Woodside Lake camping ligt ten zuiden van de stad dichtbij andere attracties. [230 mijl naar Streetsboro/Cleveland](#) ★ Bezoek Presque Isle State Park vlakbij Erie op uw weg vanaf Niagara. Bezoek ook Aurora Farms Premium Outlet Mall, Geauga Lake en Wildwater Kingdom, allen dichtbij uw camping. www.woodsidelake.com


Dag 6 > Wanneer u met kinderen reist, of als u zelf jong van geest bent, moet u zeker na 80 mijl even stoppen bij Cedar Point Amusement Park, The Roller Coaster hoofdstad van de wereld! Er is natuurlijk veel meer, toch zijn het de achtbanen die bezoekers trekken vanuit alle delen van de wereld. Na deze bijzondere ervaring is het nog maar een uurtje naar Stony Ridge KOA voor de overnachting. [130 mijl to Toledo East](#) ★ Bezoek het Inland Seas Maritime Museum in Vermillion dat is gewijd aan de fascinerende geschiedenis van de schepvaart. www.koa.com/campgrounds/toledo

Dag 7 > Binnen vier uur bent u terug in Chicago, dwars door de staat Michigan. Uw camping is gekozen vanwege het feit dat u dan de volgende ochtend dichtbij het afleverpunt van Cruise America bent. Maar uiteraard valt ook hier genoeg te beleven zoals in 'Wild West Town'! Deze attractie heeft een full service restaurant en is leuk voor jong en oud. [260 mijl naar Union, Chicago Northwest](#) ★ Bezoek het Illinois Railway Museum, het grootste treilmuseum van Amerika. www.koa.com/campgrounds/chicago

Reisdetails

VERTREKT VANAF	Chicago of Toronto
DUUR	8 dagen
AFSTAND	1,310 mijl (2,110 kms)

Dag 8 > Vandaag hoeft u slechts vijftien mijl te rijden naar het depot van Cruise America. Uiteraard kunt u nog steeds uw verblijf verlengen in de "Windy city"!



Rock and Roll Hall of Fame, Cleveland Foto: Ohio Division of Travel and Tourism



Niagara Falls



The Motown Museum, Detroit

Foto: Motown Historical Museum



Cedar Point Theme Park

Foto: Cleveland Tourism

PACIFIC NORTHWEST & DE CANADESE ROCKIES

Deze geweldige route combineert de vulkanen van de Cascade en Olympic Mountains in de staat Washington met de woestijnen en wijngaarden van de charmante Okanagan Valley. Breng een week door met het verkennen van de mooiste berglandschappen van de Canadese Rockies en het binnenland van British Columbia, voordat u aankomt in één van onze favoriete steden, Vancouver, een stad met veel culturen en een ontspannen sfeer.

Reisbeschrijving


Dag 1/2 > Haal uw camper op bij het verhuurstation in Everett. Uw eerste stop is het mooie Olympic National Park. Dit deel van de kustlijn langs de Stille Oceaan is één van de grootste wildernis- gebieden van Amerika. Doordat er bijna geen wegen door het park lopen, is het grotendeels onaangetast. Wij raden u aan om 2 nachten in de buurt van Port Angeles te overnachten. *Er zijn verschillende manieren om het Olympic National Park te bereiken, waaronder verschillende ferries. Kijk op de website van Washington State Ferries voor de dienstregeling <https://www.wsdot.wa.gov/ferries/>. We raden u ook aan om de EBDS bij te boeken, zodat u de camper vroeg kunt ophalen. 88 mijl naar Port Angeles (met de ferry) ★ Rijd over de Hurricane Ridge Road voor een fantastisch uitzicht over de Olympic Mountains en stop bij het gletsjermeer Lake Crescent en geniet van het heldere water omringd door de beboste heuvels.*

📍 <https://www.gilgaloasisrvpark.com/>

Dag 3 > Breng de volgende dag door met het verkennen van het westelijk deel van het park en de kustlijn langs de Stille Oceaan. Kent u de serie Twilight? Stop dan in het plaatsje Forks, waar een groot deel van de films en boeken zich afspeelt. Overnacht in de wildernis van de Quinault Valley. 123 mijl naar Lake Quinault ★ Boek een Twilight excursie in Forks. Wandel in het Hoe Rainforest, één van de beste voorbeelden van gematigd



Rialto Beach, Olympic National Park



Neem een duik in Lake Crescent

regenwoud in de Verenigde Staten.

📍 <https://www.quinaultriverinn.com/> of een van de campgrounds van het nationaal park <https://www.nps.gov/olym/planyourvisit/camping.htm>

Dag 4 > Na tijd doorgebracht te hebben op het Olympisch schiereiland, is het tijd om oostwaarts te rijden voor een andere unieke regio. Met zijn ruim 4 kilometer hoogte is Mt. Rainier vanaf grote afstand te zien. Het is een actieve vulkaan en heeft de meeste gletsjers van alle bergen in de 'Lower 48 States'. De eerste dag kunt u dit unieke gebied al verkennen. 168 mijl naar Mt. Rainier ★ Stop in Olympia en zie de State Capitol en het nabijgelegen Tumwater Historical Park, waar u meer te weten komt over de eerste pioniers in de staat. 📍 <https://www.nps.gov/mora/planyourvisit/campgrounds.htm>

Dag 5 > Rijd noordwaarts naar de North Central regio van Washington State. Maak een korte omweg naar het oosten en bezoek de Grand Coulee Dam, de grootste elektriciteitscentrale van de USA en de grootste betonnen constructie van het land. Er is genoeg beton aanwezig om een 18 meter brede weg van 10 cm dik aan te leggen van Los Angeles naar New York City! Eindig de dag bij het mooie Lake Chelan en overnacht aan het meer. 200 mijl naar Chelan ★ Bezoek het bezoekerscentrum van Grand Coulee. In de zomer wordt hier 's avonds een lasershow gehouden op de damwand, met beelden van oorlogsschepen en het Vrijheidsbeeld. Maak een tocht per watervliegtuig over Lake Chelan, tot diep in de Cascade Mountains. 📍 <https://cityofchelan.us/departments/parks-recreation/rv-park/>

Dag 6/7 > Rijd noordwaarts door de Methow Valley naar de Canadese grens. Stop in Winthrop, met de houten trottoirs, waar u 100 jaar terug in de tijd wordt geworpen. U rijdt Canada in en volgt Osoyoos Lake. Dit is het warmste zoetwatermeer van Canada en het wordt omringd door een woestijngebied vol hagedissen, slangen en cactussen. In deze regio valt maar zo'n 25 cm regen per jaar. De volgende dag kunt u de prachtige Okanagan regio verkennen. U kunt een bezoek brengen aan de wijngaarden in Oliver, Penticton, Okanagan Falls of Kelowna. Of stop bij één van de mooie stranden voor een duik in één van de meren of andere wateractiviteiten. 150 mijl naar Penticton ★ Stop in het spookstadje Molson, een openluchtmuseum met oude gebouwen en andere historische objecten. Neem een drankje in de eerste legale saloon van Washington in Winthrop. Bezoek het Desert Centre in Osoyoos en kom meer te weten over het fascinerende ecosysteem van de regio. 📍 <http://www.campokanagan.com/>



Mount Rainier



Lake Louise, Banff National Park



Watervliegtuig boven Lake Chelan

Dag 8 >> Vandaag rijdt u verder naar Revelstoke, hoog gelegen in de Monashee Mountains en uitvalsbasis voor zowel Mount Revelstoke National Park als Glacier National Park. Hier vindt u een aantal van de mooiste landschappen van Canada. Revelstoke wordt omringd door de besneeuwde bergtoppen van de Selkirk Mountains in het oosten en de Monashees in het westen en wordt ook wel de "Hoofdstad van de Canadese Alpen" genoemd. **161 mijl naar Revelstoke** ★ Bezoek Salmon Arm, de toegangspoort tot de Okanagan Valley, midden in het recreatiegebied van Shuswap Lake. Rijd over de Meadows in the Sky Parkway naar de top van Mt. Revelstoke voor adembenemende uitzichten.

🌐 <http://www.rvcampingrevelstoke.com/>

Dag 9 > Onderweg naar Lake Louise komt u door Yoho National Park. Emerald Lake en Natural Bridge, die vlakbij de hoofdweg zijn gelegen, zijn absoluut een stop waard. Even verderop, na ca. 10 minuten bereikt u ook de machtige Takkakaw Falls. Wij raden u aan om in Lake Louise te overnachten op de Lake Louise park campground, maar er zijn meerdere campings (zie onderstaande website). Ook kunt u wat tijd doorbrengen in Banff. (Als u deze route vanuit Calgary begint, kunt u rechtstreeks naar Lake Louise rijden of in Banff verblijven.) **155 mijl naar Lake Louise** ★ Zie hoe de Kicking Horse River in Yoho National Park onder de Natural Bridge door stroomt. Volg de mooie Bow Valley Parkway tussen Banff en Lake Louise, een rustigere route met veel wandelpaden en uitzichtpunten. Maak een tocht met de kabelbaan naar de top van Sulphur Mountain en ontspan in het warme water van Banff Hot Springs. 🌐 www.pccamping.ca/parkscanada

Dag 10/11/12 > Vandaag is een dag die u nog lang zal bijblijven, want u het is tijd voor een adembenemende tocht over de Icefield Parkway. Deze weg van Lake Louise naar Jasper loopt midden door de Canadese Rockies en biedt een oneindige opeenvolging van gletsjers, hoge bergtoppen en bossen. De rit duurt zo'n 4 uur, maar stop onderweg vaak om foto's te maken of

een korte wandeling. Breng vervolgens een paar dagen door in het relatief rustige Jasper National Park. Het park is groter dan Banff, Yoho en Kootenay National Park samen en voelt daardoor een stuk wilder en ongerepter. **155 mijl naar Jasper** ★ Stop bij de Bow Summit en Peyto Lake voor iconische uitzichten. Bezoek de Athabasca Glacier, de drukst bezochte gletsjer van Noord-Amerika. U kunt op de gletsjer rijden met de Ice Explorer of een begeleide wandeling op de gletsjer maken. Bezoek Maligne Lake, het grootste meer in de Rocky Mountains en maak een boottocht naar Spirit Island. Stop voor een drankje of lunch bij de luxe Fairmont Jasper Park Lodge.

🌐 <https://www.pc.gc.ca/en/pn-np/ab/jasper/activ/passez-stay>

Dag 13 > Op de grens van Alberta en British Columbia passeert u Mount Robson, de hoogste berg van de Canadese Rockies. De rit voert u door een prachtig landschap met Wells Gray Provincial Park aan uw rechterzijde en de Columbia Mountains aan de linkerkant. Als u dicht bij Wells Gray Provincial Park wilt verblijven, reserveer dan een plek bij Helmcken Falls Lodge & RV Park, een echte wilderniservaring vlak bij de ingang van het park. **200 mijl naar Clearwater** ★ Bezoek Clearwater, een interessant plaatsje en toegangspoort tot Wells Gray Provincial Park. Op weg naar Clearwater moet u zeker stoppen bij Blue River en een boottocht maken met de kans om beren te zien! 🌐 www.helmckenfalls.com

Dag 14 > Rijd zuidwaarts over de Yellowhead Highway naar het regionale centrum Kamloops. Voordat u hier aankomt, raden wij u aan om de bergweg naar het wintersportplaatsje Sun Peaks te nemen. Ook in de zomer kunt u hier veel outdooractiviteiten ondernemen. Rijd westwaarts door een prachtig landschap naar uw overnachtingsplaats langs de Fraser River, net buiten het bergplaatsje Lillooet. **185 mijl naar Lillooet** ★ Ga wandelen, fietsen of ziplinen in Sun Peaks. Verken het zonnige plaatsje



Helmcken Falls, Wells Gray Provincial Park



Kamloops en kom meer te weten over de geschiedenis van de spoorwegen.

🌐 <https://www.frasercovecampground.com/>

Dag 15 > Rijd zuidwaarts door de smalle en dramatische Fraser River Canyon naar Vancouver en Burnaby Cariboo RV Park. We raden u aan om hier 3 of 4 nachten te verblijven. Deze campground heeft een bushalte vanwaar elk half uur een bus naar Vancouver vertrekt of u kunt 15 minuten lopen naar het station van de Skytrain. Vancouver is één van onze favoriete steden. Trek dan ook genoeg tijd uit voor een bezoek aan deze stad. **190 mijl naar Vancouver** ★ Bezoek Stanley Park, Harbour Centre, Granville Island, Capilano Suspension Bridge, Grouse Mountain en veel meer. 🌐 <https://www.bcrvpark.com/>

Dag 16 > Na een paar dagen in Vancouver rijdt u zuidwaarts en passeert u de Amerikaanse grens. Vervolg uw weg over Interstate 5 naar Mount Vernon voor de laatste overnachting. **75 mijl naar Mount Vernon** ★ Bezoek een voorstelling in het gerenoveerde Lincoln Theatre, gebouwd in 1926. Het oude orgel is nog steeds in gebruik. Rijd over de mooie 34 kilometer lange Chuckanut Drive met uitzicht over de eilanden in Samish Bay. 🌐 <https://www.mvrvpark.com/>

Dag 17 > Het is nog maar 60 kilometer naar het verhuurstation van Cruise America in Everett.

Reisdetails

VERTREKT VANAF	Seattle, Vancouver or Calgary
DUUR	17 days
AFSTAND	1,890 miles (3042 kms)

Als u de reis wilt verlengen dan raden wij u aan om in Canada te blijven en de 90 minuten durende ferry naar Vancouver Island te nemen. Of maak in de USA de overtocht naar de San Juan Islands en ontdek de eilanden met de rustige plaatsjes, de prachtige.



'Spirit of Kamloops'



Vancouver



HET BESTE VAN WEST-CANADA

West-Canada is de beste plek om het buitenleven en de wonderen van de natuur te verkennen. Er is zoveel te zien en te doen, genieten van het prachtige en karakteristieke Vancouver, het maken van een wildlife tour of ontspannen baden in de warmwaterbronnen! U hoeft alleen maar achterover te leunen en te genieten van het prachtig uitzicht op de majestueuze, met sneeuw bedekte, bergen en de ongerepte blauwe meren. Deze rondreis heeft voor iedereen wat te bieden.

Reisbeschrijving

Dag 1 > Nadat u uw camper heeft opgehaald, vertrekt u naar Burnaby Cariboo voor uw eerste overnachting. De reis zal niet lang duren maar dit park is wel de best gewaardeerde camping in British Columbia en daarbij ideaal om Vancouver te verkennen. [15 Mijl naar Burnaby Cariboo RV Park](#) ★ Bezoek de stad Vancouver; een van de mooiste en meest interessante steden van de wereld. www.bcrvpark.com



Historische stoomklok, Gastown, Vancouver Foto: 123.RF

Dag 2/3 > Vandaag maakt u een lange tocht van ongeveer 4 uur over de Transcanada Highway die u verlaat dichtbij de stad Hope om de Okanagan Valley te bezichtigen. Het landschap van de Valley is adembenemend. Hier kunt u een kijkje nemen bij een van de vele wijngaarden in onder andere Oliver, Penticton, Okanagan Falls en Kelowna. Kijk op www.kelownagolfski.com/okanaganwineries.htm voor meer informatie. Voor deze tour hebben wij Okanagan Lake gekozen. Dit plaatsje ligt iets ten noorden van Penticton. Er zijn 2 grote campings, North en South Park, met kampeerplaatsen aan het meer. De mooie stranden die de plaats rijk is zijn omgeven met ponderosa dennenbomen. Het park is een perfecte plek om te zwemmen en voor andere wateractiviteiten. U kunt uw reis verlengen door een dag toe te voegen om te kunnen genieten van Harrison Hot Springs. [210 mijl naar Okanagan](#) ★ Bezoek de Othello-Quintette Tunnels, net buiten Hope, om het gecompliceerde

stelsel van tunnels en bruggen, die de old Kettle Valley Railroad door de canyon leidde, te bekijken.

www.campokanagan.com

Dag 4 > Vandaag een kortere rit met de kans om nog meer wijngaarden te bezoeken! U reist door naar Revelstoke, hoog gelegen in de Monashee Mountains en grenzend aan zowel het Mount Revelstoke National Park als het Glacier National Park. Het recreatiegebied dat het hele jaar door te bezoeken is heeft een van de meest spectaculaire landschappen van heel Canada. Geflankeerd door de besneeuwde toppen van de Selkirk Mountains in het oosten en de Monashees in het westen, is aan Revelstoke de titel 'The Capital of Canada's Alps' gegeven. Het gebied stond ooit bekend als 'The Mountain Paradise'. [145 mijl to Revelstoke](#) ★ Bezoek Salmon Arm, de poort van de Okanagan gelegen in het hart van Shuswap Lake recreation area. www.rvcampingrevelstoke.com

Dag 5/6 > Na ongeveer 3 uur arriveert u in Lake Louise. Wij stellen voor om te overnachten op de Lake Louise Park camping maar er zijn ook andere leuke campings te vinden op de website. U zult naar huis teruggaan met geweldige verhalen over Canada's beroemde Banff / Lake Louise National Park. Uw ervaringen zullen waarschijnlijk worden doorgegeven in familiealbums met als resultaat dat uw kinderen en kleinkinderen de geweldige plekken gaan bezoeken waar hun ouders jaren over hebben verteld. Het is hier dan ook vrijwel onmogelijk om een mislukte foto te nemen. (Wanneer u uw rondreis begint bij Cruise Canada in Calgary rijdt u direct naar de Lake Louise camping of u kunt ook overnachten in Banff als u wilt.) [145 mijl naar Lake Louise](#) ★ Bezoek de Kicking Horse River, waar het onder de Natural Bridge door Yoho National Park binnenstroomt. Maak een mooie rit over de Bow Valley Parkway tussen Banff en Lake Louise, een minder drukke route met onderweg veel wandelpaden en prachtige uitzichten op de omringende bergen. Geniet van een maaltijd of drankje in Banff Springs Hotel en bewonder het spectaculaire uitzicht. Maak



Lake Peyto



Columbia Icefield Glacier Foto: Brewster Travel Canada

een tocht met een van de gondels naar Sulphur Mountain en geniet daarna van het warme water in Banff Hot Springs.

www.pccamping.ca/parkscanada

Dag 7/8 > De weg naar Jasper is spectaculair en voert door een gebied met bergtoppen van meer dan 3600 meter. In Jasper kunt u de keuze maken uit één van onderstaande campings. [210 mijl naar Jasper via Banff](#) ★ Bezoek de Athabasca Glacier, de meeste bezochte gletsjer op het Amerikaanse continent. U kunt aan boord van een Ice Explorer over de gletsjer rijden of een begeleid wandeltocht maken over het ijs. Maak in Jasper ook zeker een boottocht over Maligne Lake; u vaart dan onder andere naar Spirit Island. Deze bijzondere fotostop is alleen per boot bereikbaar.

★ Jasper: <https://reservation.pc.gc.ca/Jasper>
★ Hinton: www.koa.com/campgrounds/hinton

Dag 9 > Met de wildernis van Wells Gray Provincial Park aan uw rechterhand en de Columbia Mountains op links, rijdt u naar Clearwater, de laatste stop voordat u naar Vancouver terugkeert. Wilt u vlakbij Wells Gray overnachten, probeer dan een campingplaats te reserveren bij Helmcken Falls Lodge & RV Park, gelegen bij de ingang van het park. Wees er snel bij, want er zijn slechts 13 plaatsen. [200 mijl naar Clearwater](#) ★ Bezoek Clearwater, toegangspoort tot het Wells Gray Provincial Park. Onderweg naar Clearwater moet u zeker een stop maken bij Blue River en een boottocht maken op zoek naar beren.

www.helmckenfalls.com



Reisdetails

VERTREKT VANAF	Vancouver of Calgary
DUUR	12 dagen
AFSTAND	1,235 mijl (1,980 kms)



Dag 10/11 > Een rit van 4½ uur terug naar Vancouver en Burnaby Cariboo. Wij raden aan om 3 of 4 nachten te verblijven op deze camping. Kijk ook op www.bcrvpark.com. Deze camping heeft een bushalte met elk half uur een bus naar de stad. U kunt ook de op 15 minuten loopafstand gelegen Skytrain naar Vancouver nemen. Vancouver is een van onze favoriete steden en daarom vinden wij het absoluut de moeite waard om hier meer tijd door te brengen. [295 mijl naar Vancouver](#) ★ Bezoek Stanley Park, de Harbour Centre, Granville Island, de Capilano Suspension Bridge, Grouse Mountain en zoveel meer.

www.bcrvpark.com

Dag 12 > Het is slechts 15 mijl rijden naar Cruise Canada, waar u uw camper aflevert.

VANCOUVER ISLAND ADD-ON

Deze korte reis is de perfecte aanvulling op uw rondreis door West-Canada. In 6 dagen krijgt u een goed beeld van Vancouver Island en maakt u kennis met de gastvrijheid van de inwoners. U verkent verlaten stranden, waar zeehonden en zeeleeuwen voor de kust spelen. Wellicht ziet u in de golven wel orka's, dolfijnen of bruinvissen.



Overtocht met de Ferry

Betreffende de overtocht: wij raden u altijd aan om deze overtocht vooraf online te reserveren. Boekt u dan direct de grootste camper in ons assortiment. Dit voorkomt teleurstellingen mochten wij u onverhoopt een upgrade hebben gegeven, iets wat soms voorkomt. Dan heeft u een grotere camper meegekregen en zou u ineens niet meer op de ferry kunnen.

Reisbeschrijving

Dag 1 > U moet uiteraard de vertrektijden in de gaten houden en een reservering hebben gemaakt voor de (Tsawwassen) Swartz Bay Ferry. Deze neemt u mee op een negentig minuten durende tocht over de Alaska Marine Highway. (www.bcferries.com and transcanadahighway.com/BC/Info-Ferries.htm). De 70 mijl lange rit zelf naar de Ferry Terminal duurt normaal niet meer dan twee uur. Reken echter maar op vier uur reistijd om van het Burnaboo RV resort naar de ferry te komen. Hiermee voorkomt u dat u de ferry mist mocht er een file rond Vancouver staan. Rijd zuidwaarts in de richting van de Transcanada Highway. U neemt de ferry naar Saanich wat aan de zuidzijde van Vancouver Island ligt. Als u eenmaal van boord bent is het nog 20 mijl naar Salish Seaside RV Haven.

Het Salish Seaside RV Haven is anders dan alle andere parken in Canada. Direct aan Victoria's haven biedt het een spectaculair uitzicht op de stad. Deze camping is het hele jaar geopend en biedt volledige service en een makkelijke toegang naar Victoria. Dit is het dichtstbijzijnde RV Park voor alle attracties, u hoeft slechts vijf minuten te rijden. Het is ook leuk om in plaats van de camper met de Victoria Harbour Ferry naar de stad te gaan. **60 mijl naar Saanich** ★ **Bezoek Victoria. De promenade, de architectuur, de visgerechten en alle andere zaken maken deze hoofdstad van British Columbia tot een echte toeristische trekpleister.** <https://goo.gl/AjAzHq>



Dag 2 > Wanneer u de bebouwde kom van Victoria verlaat, voert de highway u over de ruige Malahat hooglanden. Op het vulkanisch gesteente groeien Douglas sparren, sommige wel 400 jaar oud, die in de koloniale tijd wijdverbreid waren rondom Victoria. De rivieren in dit gebied hebben grindbeddingen, gevormd door de vroege gletsjers en miljoenen jaren erosie. Deze rivieren zitten tevens vol met zalm. Op de Malahat Summit heeft u een aantal prachtige uitzichtpunten op de Saanich Inlet. De laagland valleien hebben weelderige landerijen, boomkwekerijen en boomgaarden. De rivieren vormen de thuisbasis voor de staalkopforel die wel een meter lang kan worden! U reist verder naar het noorden met uitzicht op de Strait of Georgia. Bij Rosewell Creek is het aan te raden om de kustweg te nemen. Sla af van Hwy 19 naar de 19a en rijd deze tot Campbell River. Neem de korte overtocht over de Campbell River - De Quadra Island ferry naar het noordelijke Quadra Island en volg de route naar Ripple Rock RV Park bij het Browns Bay Resort. Cruiseschepen varen door de Discovery Passage, direct langs het Ripple Rock RV Park naar Alaska en terug. **180 mijl naar Campbell River** ★ **Bezoek de wijde zandstranden bij Rathtrevor Beach Provincial Park.** <http://www.brownsbayresort.com/rv-park/>

Dag 3 > Gelegen op het noordwestelijkste punt van Vancouver Island is Port Hardy "de plek waar de snelweg eindigt en het avontuur begint." Allicht ziet u hier de orka's, dolfijnen en bruinvissen springen tussen de golven. Cape Scott Provincial Park is gelegen op het noordelijkste puntje van het eiland en biedt u een geweldige kans om te genieten van de zeehonden en zeeleeuwen die



Orka



Het Fairmont Empress Hotel, Inner Harbour, Victoria

Foto: Tourism British Columbia

zuidoosten, u ontkomt er niet aan om 26 mijl via de Highway 19 terug te rijden. Tien mijl vanaf de highway richting de kust vindt u Beaver Cove en daarachter Telegraph Cove. Deze camping, met zeezicht en een haventje, is het hele jaar geopend.

195 mijl naar Telegraph Cove inclusief de omweg naar Port Hardy ★ **Bezoek op weg naar uw camping Cormorant Channel Provincial Park.**

www.telegraphcove.ca/tcv/accom/rvpark.cfm

Dag 4 > U zult wederom een stuk van uw route moeten terugrijden. Iets gemist op de heenweg? Grijp dan nu uw kans. Een aantal Provincial Parks langs de weg naar Campbell River zijn Morton Lake, Elk Falls en Miracle Beach. U bent op weg naar het Qualicum Bay Resort. Deze bereikt u door af te slaan van Highway 19 tussen Qualicum Beach en Fanny Bay. Grote stukken van de route voeren direct langs de Qualicum Bay, een gebied waar veel vis gevangen en geserveerd wordt. Als u hier ergens de weg verlaat zijn de schelp- en zandstranden makkelijk bereikbaar. Veel visrestaurantjes en viswinkels worden hier door de lokale visvangst dagelijks voorzien van verse vis. **185 mijl naar Qualicum Bay** ★ **Bezoek Little Qualicum Falls. Allicht had u niet verwacht hier een waterval aan te treffen.** www.resortbc.com

Dag 5 > Het is maar een korte rit vandaag naar de tweede stad van Vancouver Island. Nanaimo biedt veel natuurschoon dankzij haar ligging tussen Mount Benson en de Strait of Georgia. De bloeiende lokale kunst en muziek maakt dat er elke dag iets valt te beleven. Liefhebbers van geschiedenis kunnen genieten van een wandeling door Nanaimo's kronkelende binnenstad en het bekijken van historische gebouwen. Vele zijn omgetoverd tot gezellige winkels, restaurants en musea, in het bijzonder in de Old City Quarter. Ook zijn er uitgebreide winkelmogelijkheden maar voor de meer energieken onder ons, u kunt ook bungy jumpen, klimmuren beklimmen en nog veel meer.



Reisdetails

VERTREKT VANAF	Vancouver
DUUR	6 dagen
AFSTAND	735 mijl (1,185 kms)



Na alle plezier en opwindung gaat u naar uw prachtig gelegen camping. Met 21 hectare aan zee, bos en rivier is er altijd wel wat te doen. **55 mijl naar Living Forest in Nanaimo** ★ **Bezoek het Bastion, het Hudson Bay Company's oude fort en geniet van een drankje bij het (kleurrijke) karakteristieke Palace Hotel.** www.campingbc.com

Dag 6 > De Horseshoe Bay-Departure Bay Ferry (www.bcferries.com) ligt op tien minuten van uw camping; U moet een Early Bird Departure Special van Cruise America hebben geboekt zodat u de camper pas in de middag hoeft terug te brengen. Als alternatief kunt u een paar nachten doorbrengen bij Burnaby Cariboo camping. Uw ferry overtocht duurt ongeveer twee uur. Vervolgens rijdt u van Horseshoe Bay terug naar Cruise Canada in Delta of, terug naar Burnaby. 20 mijl naar Nanaimo naar de Delta plus ferry, ca. 30 mijl naar Cariboo.

DE KLASSIEKE ONTARIO-RONDREIS

Ontdek tijdens deze rondreis de diversiteit van Ontario: van neon tot natuur, van bruisende steden tot adembenemend landschappen, historische bezienswaardigheden en iconische hoogpunten bij de overweldigende Niagara Falls.



Reisbeschrijving

Dag 1/2 > Na uw overnachting haalt u uw Cruise Canada camper op in Toronto. Het is een ontspannen rit van twee uur naar de overweldigende Niagara Falls. Parkeer op de Riverside Park camping langs de prachtige bovenste Niagara-rivier, op slechts enkele minuten van de watervallen. Zie de watervallen vanuit verschillende invalshoeken. Voor het ultieme vogelperspectief kunt u een helikoptervlucht over de watervallen maken. Niet alleen staat deze streek bekend om de watervallen, het staat ook bekend om zijn theaters, golfbanen, winkels en de vele wijngaarden in de omgeving. Het vlakke terrein maakt dat fietsen een prachtige manier is om de Wijnroute te verkennen, evenals de charmante stadjes zoals Niagara on the Lake.

📍 80 mijl naar Riverside Park Campground ★ Maak een tocht achter de watervallen of een boottocht in het kolkende water. Bekijk een spannende IMAX film of krijg een adrenalinestoot met de Whirlpool Jet Boats. 🌐 www.riversidepark.net

Dag 3/4 > Vandaag maakt u een tocht naar Blue Mountain. Uw volgende bestemming is Wasaga Pines Resort, liggend aan de ruige kust van Georgian Bay. Wasaga Beach is het langste zoetwater strand in de wereld en het resort ligt op slechts een paar minuten afstand, vergeet dus niet om uw zwemkleding mee te nemen. Het kristalheldere water van Georgian Bay is ideaal voor wateractiviteiten zoals kajakken of het duiken naar een scheepswrak! U bent niet ver van het verkeersvrije Blue Mountain Resort.

📍 160 Mijl naar Wasaga Pines Resort ★ Bezoek het nabijgelegen Blue Mountain Resort, dat een grote verscheidenheid biedt aan outdoor activiteiten - bijvoorbeeld Ridge Runner Mountain Coaster, Scenic Caves Nature Adventures, fietstochten en verschillende golfmogelijkheden.

🌐 <https://goo.gl/ZVdboc>

Dag 5/6 > Terug aan boord reist u door Ontario's speeltuin, Muskoka, bekend om zijn glinsterende meren, inspirerende landschappen en

schilderachtige stadjes. U rijdt in noordoostelijke richting op weg naar het beroemde Algonquin Provincial Park. Gelegen op een werkelijk prachtige, typisch Canadese plek, ligt de Algonquin Trails camping, omringd door torenhoge pijnbomen. U verblijft de komende nachten net buiten dit prachtige park. Algonquin biedt wandelpaden en kanoroutes voor alle niveaus. Tevens zijn er ook veel wilde dieren te spotten, vergeet dus vooral niet uw fotocamera mee te nemen!

📍 110 Mijl naar Algonquin Provincial Park ★ Maak een boottocht in Gravenhurst met de RMS Segwun, 's werelds oudste stoomschip dat nog in gebruik is.

🌐 <https://www.algonquinpines.ca/>

Dag 7/8 > Vandaag reist u naar het oosten, naar de bruisende stad Ottawa, de federale hoofdstad van Canada. Onderweg kunt gaan wildwatervaren in de buurt van Forester's Falls. Parkeer uw camper bij Ottawa's Popular Grove camping, 30 minuten ten zuidwesten van Ottawa, om te ontspannen na de lange rit. U zult een volledige dag nodig hebben om deze prachtige stad, de thuisbasis van vele culturele en historische bezienswaardigheden, galeries en musea, te verkennen. Neem de tijd voor een boot-, wandel-, of fietstocht langs het Rideau Canal, het spectaculaire middelpunt van de stad en een UNESCO- Werelderfgoedlocatie. Neem ook een kijkje op de ByWard Markt in het centrum van Ottawa, een van de grootste en oudste boerenmarkten van Amerika.

📍 200 Mijl naar Popular Grove Campsite ★ Deze indrukwekkende stad heeft veel musea en galeries, bezoek ook zeker het Canadian Museum of Civilization en de National Gallery of Canada. Daarnaast kunt u een bezoek brengen aan het Canadian Museum of Nature, Royal Canadian Mint en nog veel meer!

🌐 www.ottawaspoplargoecamp.com

Dag 9 > U reist naar het zuiden langs de Rideau Heritage Route. Maak een stop bij de charmante stadjes en historische sluisen op weg naar de 1000 Islands. De Ivy Lea camping is perfect gelegen in het hart van de 1000 Islands, te midden van het graniet en het groen van het Frontenac Arch



Algonquin Park

Biosphere Reserve. Het is een ideale plaats om te varen, duiken, zeilen, kajakken en nog veel meer. Ontdek de schoonheid van de 1000 Islands op een cruise en vaar langs de met bomen begroeide eilanden, paleisachtige huizen aan het water en de schilderachtige eiland cottages. De historische stad Kingston is niet ver weg.

📍 175 Mijl to Ivy Lea Campsite ★ Maak een stop bij Fort Henry voor de ultieme ervaring m.b.t. de geschiedenis van Canada. Eenmaal binnen de houten poorten van de vesting vindt u een prachtige reproductie van het militaire leven in de 19e eeuw.

🌐 www.koa.com/campgrounds/ivy-lea

Dag 10 > De laatste etappe van uw avontuur voert u langs de oevers van Lake Ontario naar het westen, terug naar Toronto. Wij raden u aan uw camper de volgende ochtend vroeg terug te brengen en vervolgens nog een paar nachten door te brengen in een van de vele hotels in de stad. Uw vakantie zal bruisend eindigen in deze geweldige metropool van Canada. Deze stad stelt niet teleur - alles is er van wereldklasse: kunst, cultuur, winkelen, 24/7 uit eten, entertainment en plezier met de hele familie. Voor het ultieme uitzicht over de stad moet u naar de top van de CN Tower. Maak ook tijd vrij voor een wandeling door de vele multiculturele buurten verspreid over de stad waaronder zes Chinatowns, Portugal Village, Greek Town, Little India en Little Italy.

📍 190 Mijl naar Toronto KOA West ★ Als u tijd heeft, maak dan een stop in Prince Edward County en maak een tocht over de Taste Trail. Rijd over de pittoreske weggetjes langs de route die restaurants, ambachtelijke voedselproducenten en wijnmakerijen aandoet. Toronto is tevens de thuisbasis van een van Canada's beste stranden, Sandbanks Provincial Park.

🌐 <https://goo.gl/yWkRFu>



Reisdetails

VERTREKT VANAF	Toronto
DUUR	11 dagen
AFSTAND	955 mijl (1,537 kms)



Kajakken op het Rideau Canal, Ottawa

Dag 11 > Een rit van ongeveer 40 mijl brengt u terug naar het afleverpunt van Cruise Canada in Bolton. En waarom zou u daarna niet nog uw vakantie verleggen om nog meer te genieten van de mogelijkheden die Toronto te bieden heeft?

★ Voor de ultieme adrenalinestoot moet u de EdgeWalk trotseren! 356 meter boven de grond stap u uit om de volledige omtrek van de CN Tower te lopen.



Uitzicht op de CN toren en het Rogers Centre vanaf Toronto Island



Niagara Falls



Uitzicht over Lake of Two Rivers vanuit een Muskoka stoel, Algonquin Provincial Park

TYPISCH QUÉBEC

Québec is vooral bekend om de unieke steden Montreal en Québec, die honderden jaren geschiedenis met Franse charme en prachtige festivals combineren. Tijdens deze Québec-rondreis maakt u kennis met onverwachte locaties, spectaculaire landschappen en wilde dieren. Elke regio heeft een heel andere sfeer en karakter, bijzonder leuk om te verkennen.



Reisbeschrijving

Dag 1/2 > Haal uw Cruise Canada camper op in Montreal waarvandaan u naar Mont-Tremblant National Park rijdt, een ideale plek om uw vakantie te beginnen in Québec. Sla voor een paar dagen uw kamp op, op de Lac Monroe camping, om te genieten van de grote verscheidenheid aan activiteiten zoals vissen en wandelen. Bijvoorbeeld over de unieke Via Ferrata du Diable, een pad waarover de bezoekers een steile rotswand kunnen oversteken. Het park is echter het beste te verkennen per kano - Les Meandres du Diable is een perfecte route voor beginners. De nabijgelegen plaats Mont-Tremblant heeft een activiteitscentrum van waaruit activiteiten zoals raften, paardrijden, golf, zeilen en rotsklimmen worden georganiseerd. 📍 90 mijl naar Mont-Tremblant National Park ★ Bezoek onderweg het levendige stadje Saint-Sauveur vanwege zijn uitstekende restaurants, outlet shopping en water park. 🌐 www.sepaq.com/pq/mot/

Dag 3 > Vandaag een korte maar mooie rit door de ongerepte natuur via routes 125 en 347 via Saint-Donat, die brengt u naar de regio Lanaudière. 's Middags kunt u ontspannen aan het meer bij de camping. 📍 85 mijl naar Mandeville ★ Voordat u weg gaat kunt u ook nog een bijzondere helikoptervlucht maken boven de uitgestrekte en ongerepte bossen van Québec, dit is het mooiste in eind september/begin oktober wanneer de esdoornbladeren verkleuren van rood naar oranje en goud. 🌐 www.campinglabaie.com

Dag 4/5 > La Mauricie National Park of Canada is eveneens een bijzondere plek om een paar dagen te genieten van de schitterende natuur van Québec. Probeer u ook de excursie naar Waber Falls - picknicken en zwemmen bij een van de mooiste watervallen van het park na een reis te voet of per kano. Overnacht in het Centre d'Aventure Mattawin, een activiteitscentrum dat raften en canyoning, evenals de minder bekende sport hydroclimbing, aanbiedt. 📍 75 mijl naar Rivière Matawin ★ Verken het park per Rabaska kano, deze acht meter lange



Via Ferrata in Cap Jaseux, Saguenay Foto: Charles-David Robitaille



Jacques Cartier NP

Foto: Jean-Pierre Huard

kano voor 10 personen was het traditionele vervoermiddel van de Frans Canadese bonthandelaren. 🌐 <https://goo.gl/QaSzOB>

Dag 6 > Vandaag rijdt u via een backcountry route naar een van de natuurlijke wonderen van Québec, Lac Saint-Jean. Vanwege de grootte is het in feite een binnenzee. Verken de warme wateren, zandstranden en prachtige oevers van het Nationaal Park Pointe-Taillon. Bezoekt u ook zeker Val-Jalbert, een uit de jaren 1920 bewaard gebleven handelsstad, en het wildpark in Saint-Felicien. 📍 170 mijl to Saint-Henri-de-Taillon ★ Maak een fietstocht over de Véloroute des Bleuets (Blueberry Cycle Route), een verharde weg rondom Lac Saint-Jean.

🌐 www.campingbelley.com/ (in French only) or 🌐 www.damenterre.qc.ca/index

Dag 7 > De meest zuidelijke fjord in Noord-Amerika, de Saguenay Fjord, wordt gekenmerkt door zijn prachtige rotswanden. Een van de mooiste uitzichten op de fjord heeft u vanaf het mooie dorpje Sainte-Rose-du-Nord. Maakt u een dag vrij om rustig te kunnen zeilen, varen of kajakken, op zoek naar de beloega's die in het gebied rondzwemmen. 📍 95 mijl to L'Anse-Saint-



Quebec City

Foto: Claude Bouchard

Jean ★ Bezoek Parc Aventure Cap Jaseux om de fjord te ervaren vanaf een touwenparcours met touwbruggen.

🌐 www.camping4chemins.qc.ca/ (in French only)

Dag 8 > U reist richting het zuiden, naar de regio Charlevoix, waar de hoogste rotswanden ten oosten van de Canadese Rockies spectaculaire uitzichten bieden. Breng minstens een volledige dag door in Hautes-Gorges-de-la-Rivière-Malbaie National Park om langs de majestueuze Acropole des Draveurs trail te wandelen. Bezoekers kunnen ook vissen naar forel of een 16 kilometer lang parcours fietsen door het park. 📍 105 mijl naar Hautes-Gorges-de-la-Rivière-Malbaie National Park ★ Stop onderweg bij Saint-Aimé-des-Lacs om een zwarte beer te spotten. 🌐 www.sepaq.com/pq/hgo/

Dag 9 > Ontdek het hart van de Charlevoix langs de Route des Saveurs, een route langs de vele gastronomische hoogstandjes in de regio. Stop in Baie-Saint-Paul voor de lunch en bezoek een van de vele lokale kunstgaleries. Later komt u aan bij Jacques-Cartier National Park, een van de meest spectaculaire parken van Québec, op slechts dertig minuten van de provinciehoofdstad. Tijdens u verblijf moet u zeker een kanotochtje maken door de ongelooflijke Vallee de la Jacques-Cartier. 📍 150 mijl to Jacques-Cartier National Park ★ Bezoek Wendake Hurons Village om meer te weten te komen over de eerste inwoners van Canada. 🌐 www.sepaq.com/pq/jac/

Dag 10 > Geen bezoek aan de provincie is compleet zonder een stop in Québec City, de meest charmante stad van Noord-Amerika. Québec City is de enige overgebleven ommuurde stad ten noorden van Mexico. Binnen de muren



Reisdetails

VERTREKT VANAF	Montreal
DUUR	11 dagen
AFSTAND	1,025 mijl (1650 kms)

zijn er geplaveide straatjes vol met gezellige bistro's, ongewone boetieks en historische bezienswaardigheden. Wij raden u aan een stop te maken van minimaal vier uur. Mocht u de sfeer van de oude stad echter beter willen leren kennen dan raden we u aan om hier te blijven overnachten om te kunnen genieten van een romantisch diner en een schitterende avondwandeling. 📍 215 mijl naar Montréal, via Québec City ★ Bezoek Place Royale, de citadel en de stadsmuur.

🌐 www.koa.com/campgrounds/montreal-south/

Dag 11 > Na het ontbijt is het de tijd om uw camper terug te brengen naar Cruise Canada in Montreal, of beter nog, als de tijd het toelaat, verleng uw reis in Québec om het Gaspé-schiereiland te bezoeken.



Mont-Tremblant

DE PRACHT VAN ATLANTISCH CANADA

Kom en bezoek "een Canadees juweel" de drie provincies New Brunswick, Nova Scotia en Prince Edward Island. Elke provincie heeft zijn eigen unieke, culturele identiteit. De provincies staan bekend om hun prachtige zee-kusten, charmante vuurtorens en de walvismigratie.

Reisbeschrijving


Dag 1 > Na het genieten van een paar nachten in Halifax (brengt u zeker een bezoek aan het Maritime Museum of the Atlantic met zijn overblijfselen van de Titanic) kunt u uw Cruise Canada camper ophalen in Halifax. Geniet van een rustige rit langs de zuidkust waar u geïnspireerd wordt door het geweldige uitzicht op de oceaan. Bezoek ook de charmante kustgemeenschappen Peggy's Cove, Chester en Mahone Bay voordat u naar Lunenburg gaat, dat op de Werelderfgoedlijst van UNESCO staat. **95 kms naar Lunenburg** ★ **Vergeet niet om uw fotocamera mee te nemen, Peggy's Cove vuurtoren is de meest gefotografeerde vuurtoren van Canada! Als de tijd het toelaat kunt u een unieke boottocht maken: vaar langs papegaaiduikers, zeehonden, en misschien krijgt u zelfs wel een walvis te zien!** www.lunenburgns.com/campground

Dag 2 > Maak een korte cruise door de haven op de Bluenose wedstrijdshoener, of een andere boottocht. Halverwege de middag reist u verder langs de zuidkust naar het binnenland, naar Kejimikujik National Park. **115 kms naar Kejimikujik National Park** ★ **In Lunenburg moet u zeker tijd vrijmaken om het Visserij Museum van de Atlantische Oceaan te bezoeken, waar u alles leert over de betekenis van de stad tijdens de opkomst van de visserij.** <https://goo.gl/v9om4a>

Dag 3/4 > Geniet u vandaag van alles wat het National Park te bieden heeft, van kanovaren tot wandelen en zelfs fietsen. Het park heeft een overvloed aan wilde dieren en tevens de grootste collectie rotstekeningen van Noord-Amerika. In de late middag reist u verder richting Digby. Op uw tweede dag reist u richting Digby Neck, in de Bay of Fundy is het mogelijk om walvissen te zien. In de zomer is de baai een paringsgebied voor de vinvis, bultrug, dwergvis en walvis. **105 kms naar Digby** ★ **2 kabel-veerboten brengen u naar Brier Island waar u de kracht van de oceaan kunt ontdekken.** www.jaggarpoint.ca/

Dag 5/6 > In de ochtend neemt u de Bay Ferry naar de naburige provincie New Brunswick, vervolgens rijdt u langs de Fundy kust naar Fundy Trail Parkway. U ziet adembenemende flora en fauna tijdens deze route langs de majestueuze Bay of Fundy in New Brunswick - een van de natuurwonderen van de wereld. Als u de 11 km lange kustweg neemt, maak dan zeker tijd vrij om te stoppen bij de uitkijkpunten, misschien dat u er een walvis kunt spotten! Daarna is het tijd om af te reizen naar Fundy National Park. Geniet van de natuurlijke omgeving van het park, verken het bos en ontdek de wonderen van de getijdenzone. **205 kms naar Fundy National Park** ★ **Bezoek een van de uitkijkpunten om walvissen te spotten. Bezoek ook het natuurcentrum bij Big Salmon River!** www.pc.gc.ca/pn-np/nb/fundy/activ/camping.aspx

Dag 7/8 > Vandaag gaat u op weg naar Hopewell Rocks, The Ocean Tidal Exploration Site en de thuisbasis van de hoogste getijden in de wereld! Hier kunt u wandelen over de oceaانبodem in de Bay of Fundy. De aantrekkingskracht van de zon en de maan veroorzaken getijden die stijgen en dalen tot een ongelooftelijke 13 meter, tweemaal per dag - elke dag! Tot slot eindigen we de reis in Kouchibouguac (Kou-zij-boo-gwack) National Park, een fascinerend mozaïek van moerassen, kwelders, rivieren, sprankelende zoetwater systemen, beschutte lagunes, verlaten velden en dichte bossen. **215 kms naar Kouchibouguac** ★ **Controleer het tijdschema op de website van Hopewell Rocks en plan uw bezoek zo dat u over de oceaانبodem kunt wandelen of per kajak rond de rotsen kunt varen. Geniet van een "kreeft cruise" met Shediac Bay Cruises. U kunt ook een fiets huren, Kouchibouguac heeft ruim 60 km aan fietspaden.** www.pc.gc.ca/pn-np/nb/kouchibouguac/index.aspx



Vuurtoren op Prince Edward Island

Hopewell Rocks bij eb, Fundy Bay

Dag 9/10 > Vandaag steekt u over via de Confederation Bridge naar Prince Edward Island, de thuisbasis van Anne van Green Gables. Allicht heeft u wel eens het boek gelezen en daarbij uzelf afgevraagd of dat het een bestaande plaats was. Al vele miljoenen fans gingen u voor en nu krijgt ook u de kans om deze magische plaats te bezoeken. Geniet van een van de drie toeristische kustroutes die zijn aangegeven met kleurrijke bewegwijzeringen. U zult ongetwijfeld genieten van het prachtige landschap en de ca. vijftig vuurtorens waar het eiland zo beroemd om is! **235 kms naar Charlotte Town** ★ **Bezoek de Green Gables Heritage Place in Cavendish. Geniet van een van de drie mooie kustroutes en bezoek ook enkele vuurtorens.** www.koa.com/campgrounds/cornwall/

Dag 11 > Deze morgen komt u per veerboot aan bij de stad Pictou, beter bekend als de geboorteplaats van Nova Scotia. Na de lunch rijdt u richting het noorden naar Cape Breton Island, aangeduid als een maritiem meesterwerk, alvorens u aan het einde van de dag aankomt bij Lake Ainslie. **250 kms naar East Lake Ainslie** ★ **Bezoek het Hector Heritage centre en stap aan boord van een exacte replica van het schip Hector. Deze bracht de eerste Schotse kolonisten naar Nova Scotia.** www.mackinnonscampground.ca/

Dag 12/13 > Vandaag neemt u een kleine omweg naar de kustplaats Inverness, bekend om zijn warme oceaanwater en Mermaids Tears (gebieden langs de kust met gekleurd zeeglas), de droom van iedere strandjutter. Daarna reist u richting het noorden naar Harbour Margaree. Daar kunt u via de beroemde Cabot Trail rijden, een prachtige route die stijgt van zeeniveau tot een hoogte van 900 meter. Die route loopt langs twee kustlijnen (de Golf van St. Lawrence en de Atlantische Oceaan) en door een nationaal park. **125 kms naar Ingonish** ★ **U kunt eventueel gaan strandjutten bij Inverness. Maak ook een stop bij het Nationaal**



Reisdetails

VERTREKT VANAF	Halifax
DUUR	15 dagen
AFSTAND	1,120 mijl (1,800 kms)

Park om te genieten van een wandeling over een van de 26 routes. <https://goo.gl/6gVEfi>

Dag 14 > Vandaag een lange rit en tevens uw laatste kans om van de oostelijke kustlijn te genieten. U kunt nog een bezoek brengen aan Martinique Beach voordat u naar uw laatste overnachtingplaats gaat, de KOA naast het Cruise Canada afleverpunt in Halifax. **455 kms naar Halifax.** www.koa.com/campgrounds/halifax/

Dag 15 > Na uw nacht op de KOA heeft u 's morgens voldoende tijd om uw spullen in te pakken voordat u uw camper weer afgeeft bij Cruise Canada naast de KOA.



Genieten van een kreeft op zee



Fundy National Park of Canada



Achtergrondfoto: Kouchibouguac National Park

DE HOOGTEPUNTEN VAN ALASKA

Alaska biedt een prachtig landschap en fantastische mogelijkheden voor het spotten van wilde dieren. Reizen per camper is een uitstekende manier om dit afgelegen en uitgestrekte stuk natuur te verkennen. Dit prachtige gebied is tevens de thuisbasis van Denali National Park en Mount McKinley.



Reisbeschrijving

Dag 1 > Haal uw Cruise America camper op in Anchorage en rijd richting het noordoosten via de Glenn Highway. U passeert de gebieden rondom Eagle River en Chugiak wanneer u richting Palmer rijdt, ongeveer een uur rijden vanaf Anchorage. Wanneer u door de Eklutna Flats rijdt, geniet u dan van het prachtige uitzicht over de Chugach en Talkeetna Mountains. Vang ook een glimp op van Pioneer Peak, de dichtstbijzijnde piek in de verte. **45 mijl** ★ Voor een beter zicht op de Knick Glacier kunt een boottocht maken. Daarvoor neemt u op de Highway de afslag Old Glenn en rijdt u richting Knick Glacier Adventures, ongeveer 20 mijl vanaf Palmer. www.mtviewrvpark.com

Dag 2/3 > Vandaag reist u van Palmer naar Denali National Park via de Parks Highway die u voert langs Matanuska-Susitna Valley en Denali State Park. Als de tijd het toelaat kunt u een klein uitstapje maken naar de kleine gemeenschap van Talkeetna. **200 mijl** ★ Denali is een stuk wildernis van bijna 2,5 miljoen hectare die wordt doorsneden door slechts een weg. Wanneer u over de weg rijdt, passeert u laagland taiga, gevolgd door alpine toendra. U wordt omringd door besneeuwde bergen, waaronder Mount McKinley, met 6168 meter de hoogste piek in Noord-Amerika. Er zwerven allerlei wilde dieren rond in het gebied van eenzaamheid, wildernis en rust. <https://goo.gl/GfW2Cq>

Dag 4/5 > Voordat u Denali National Park verlaat om op weg te gaan naar Fairbanks stellen wij voor dat u nog gaat genieten van een 7-uur durende Tundra Wildlife Tour in het Park. Het park wordt bewoond door veel verschillende diersoorten.

Mt. McKinley is te zien bij helder weer, tevens is een kleine lunch inbegrepen. In de namiddag rijdt u verder via de Parks Highway in noordelijke richting naar Fairbanks. Omringd door een prachtig bos- en berglandschap rijdt u door de gemeenschappen Healy, Nenana en Ester heen. De laatste is een oud goudmijnstadje. **125 mijl** ★ Geniet van de wildlife tour, met een beetje geluk zult u ook een beer spotten of anders misschien wel een rendier, eland, schaap of wolf. www.riversedge.net/fairbanks-RV-park.htm

Dag 6 > Vandaag gaat u naar Paxson / Glennallen via de Richardson Highway tot Delta Junction. Net buiten Fairbanks rijdt u naar North Pole, de thuisbasis van de Kerstman. In Delta Junction neemt u de Richardson Highway in zuidelijke richting naar Paxson / Glennallen. **180 mijl** ★ De Copper River is de beste plek om naar zalm te vissen, mocht u niet willen vissen dan kunt u er ook prachtig wandelen, raften of een rondvlucht maken. www.tolsonacampground.com

Dag 7 > Vandaag reist u richting Valdez via de spectaculaire Richardson Highway waarvan een deel parallel loopt met de Trans-Alaska Pipeline. Als het weer het toelaat moet u zeker even stoppen om te genieten van het fantastische uitzicht op de Wrangell Mountains. U rijdt langs Worthington Glacier en door Keystone Canyon, bekend om zijn watervallen. **185 mijl** ★ Valdez is een plaats die u gezien moet hebben. De prachtige gletsjers en de torenhoge bergen van Chugach die oprijzen uit zee zijn bepalend voor het schilderachtige Valdez. www.bearpawrvpark.com

Dag 8 > Vanochtend gaat u aan boord van de Alaska Marine Highway Ferry om naar Whittier te reizen door het prachtige Prince William Sound. Bij aankomst in Whittier rijdt u door de Whittier-Portage Tunnel (één-baans tunnel met gezette openingstijden voor het verkeer). Vervolgens rijdt u via de Seward Highway door het schilderachtige landschap naar Seward. **85 mijl** ★ Portage Glacier en de Begich, Boggs Visitor Center, is een interessante stop dankzij exposities die bezoekers



Prince William Sound

Foto: Travel Alaska

door een gesimuleerde ijsgrot leiden waar u ijswormen kunt bekijken en een ijsberg kunt aanraken. Wilt u de Portage Glacier van dichtbij zien, maak dan een boottocht op het gelijknamige meer of u kunt langs een aantal wandelpaden lopen vlakbij het bevroren spektakel. www.stoneycreekrvpark.com

Dag 9/10 > Vandaag rijdt u terug via de Seward Highway naar Anchorage. Bezoekt u daarvoor nog wel het Kenai Fjords National Park, met enkele van de meest ongerepte, ruige en adembenemende glaciële vergezichten van Noord-Amerika. Het massieve Harding Icefield voedt de 38 gletsjers van het park. De gletsjers hebben de vele fjorden gevormd, leefgebied voor de vele soorten zoogdieren, vissen en zeevogels. **130 mijl** ★ Maak een Wildlife & Glacier Cruise in Kenai Fjords National Park en wellicht ziet u wel een walvis. www.goldennuggetcamperpark.com

Dag 11 > Lever uw camper af bij het Cruise America depot.



Reisdetails

VERTREKT VANAF	Anchorage
DUUR	11 dagen
AFSTAND	950 mijl



Copper River

Foto: Travel Alaska



Denali NP, met Mt McKinley op de achtergrond Foto: Travel Alaska



Zeekajakker vlak bij Valdez. Foto: Travel Alaska

**CRUISE
AMERICA**

**CRUISE
CANADA**

